



คู่มือการดำเนินงาน

ชุดลอกแม่น้ำ ลำคลอง เพื่อดูแลและรักษาสภาพลำน้ำ

(โดยใช้วัสดุที่ได้จากการชุดลอกเป็นค่าตอบแทน)

จัดทำโดย

กรมเจ้าท่า กระทรวงคมนาคม



กรมเจ้าท่า
ธันวาคม ๒๕๖๖

คำนำ

ตามที่รัฐบาลได้กำหนดยุทธศาสตร์การบริหารจัดการน้ำโดยการบูรณาการทั้งหน่วยงานภาครัฐและภาคเอกชน และกรมเจ้าท่าเป็นอีกหน่วยงานหนึ่งที่มีส่วนเกี่ยวข้องในการดำเนินการตามอำนาจหน้าที่ ซึ่งกำหนดไว้ใน มาตรา ๑๒๐ แห่งพระราชบัญญัติการเดินเรือในน่านน้ำไทย พ.ศ. ๒๕๕๖ ในการดูแลรักษาและขุดลอกร่องน้ำฯ โดยสามารถสนับสนุนยุทธศาสตร์ดังกล่าว ในด้านการแก้ไขปัญหาอุทกภัยและภัยแล้ง แต่ด้วยข้อจำกัดของบุคลากรและงบประมาณของทางราชการ เมื่อเปรียบเทียบกับพื้นที่รับผิดชอบทางน้ำของกรมเจ้าท่า จึงทำให้การแก้ไขปัญหา เกิดความล่าช้าไม่ทันต่อเหตุการณ์ ประกอบกับวัสดุที่ได้จากการขุดลอกบางพื้นที่มีมูลค่าทางเศรษฐกิจ ที่สามารถนำไปเป็นค่าตอบแทนแก่ผู้ขุดลอกได้ กรมเจ้าท่าจึงเห็นว่าการขุดลอกบำรุงรักษาทางน้ำตามแผนแม่บทในการดำเนินงานขุดลอกแม่น้ำ ลำคลอง ในความดูแลของกรมเจ้าท่าให้สัมฤทธิ์ผลโดยเร็ว นอกจากดำเนินการโดยใช้งบประมาณของของทางราชการแล้ว ยังสามารถดำเนินการขุดลอกต่างตอบแทนโดยการให้ท้องถิ่นและหน่วยงานรัฐอื่นๆ เป็นผู้ดำเนินการได้อีกแนวทางหนึ่ง โดยอาศัยอำนาจตามมาตรา ๑๒๐ แห่งพระราชบัญญัติการเดินเรือในน่านน้ำไทย พ.ศ. ๒๕๕๖ ของกรมเจ้าท่า ประกอบระเบียบกระทรวงมหาดไทยว่าด้วยวิธีการเกี่ยวกับการขุดลอกแหล่งน้ำสาธารณะประโยชน์ที่ต้นเขิน พ.ศ. ๒๕๔๗ เพื่อการดูแลรักษาสภาพลำน้ำไม่ให้เกิดการตื้นเขิน เพื่อให้การคมนาคมทางน้ำสะดวก เป็นแหล่งกักเก็บน้ำในฤดูแล้ง และเพิ่มการระบายน้ำในฤดูฝนป้องกันอุทกภัย โดยไม่ต้องใช้งบประมาณในการจ้างเหมาขุดลอกหรืองบประมาณของส่วนราชการในการดำเนินการ

ดังนั้น เพื่อดำเนินการตามภารกิจ อำนาจหน้าที่ ในการขุดลอกบำรุงรักษาทางน้ำ การป้องกันและแก้ไขปัญหาอุทกภัยหรือภัยแล้งซึ่งมีมากขึ้นในปัจจุบัน ครอบคลุมทุกแหล่งน้ำที่อยู่ในความรับผิดชอบตลอดทั้งเพื่อดำเนินการตามนโยบายของกรมเจ้าท่าในการขุดลอกร่องน้ำโดยไม่ต้องใช้งบประมาณในการจ้างเหมาขุดลอก หรืองบประมาณของส่วนราชการในการดำเนินการ โดยการสนับสนุนให้องค์กรปกครองส่วนท้องถิ่นและหน่วยงานรัฐอื่นๆ จัดทำโครงการขุดลอกเพื่อแก้ไขปัญหาอุทกภัยภัยแล้งในพื้นที่ โดยให้ประชาชนหรือเอกชนมีส่วนร่วมดำเนินการ โดยใช้วัสดุที่ได้จากการขุดลอกเป็นค่าตอบแทน

กรมเจ้าท่า จึงได้จัดทำคู่มือการดำเนินงานขุดลอกแม่น้ำ ลำคลอง เพื่อดูแลและรักษาสภาพลำน้ำ(โดยใช้วัสดุที่ได้จากการขุดลอกเป็นค่าตอบแทน) เพื่อใช้เป็นแนวทางในการปฏิบัติงานของเจ้าหน้าที่ในหน่วยงาน และเจ้าหน้าที่ผู้เกี่ยวข้องให้สามารถปฏิบัติได้ถูกต้อง เป็นไปตามระเบียบข้อกฎหมายที่เกี่ยวข้องต่อไป

กรมเจ้าท่า
ธันวาคม ๒๕๖๖

สารบัญ

วัตถุประสงค์, หลักการ, ขอบเขต, คำนิยาม	๑
กฎหมาย ระเบียบ ที่ใช้ในการปฏิบัติงาน	๒
การพิจารณาอนุญาตให้ขุดลอกร่องน้ำทางเรือเดิน	๓
ขั้นตอนการพิจารณาอนุญาต	๔
แผนผังแสดงขั้นตอนการพิจารณาอนุญาต	๖
ขั้นตอนของผู้ขอรับใบอนุญาต	๗
ขั้นตอนของผู้ออกใบอนุญาต (ผู้อำนวยการสำนักงานเจ้าท่าภูมิภาคสาขา)	๑๒
การกำกับควบคุมการขุดลอกให้เป็นไปตามที่ได้รับอนุญาต	๑๔
การจัดการวัสดุที่ได้จากการขุดลอก (การนำวัสดุไปใช้เป็นค่าจ้างต่างตอบแทน)	๑๕

ภาคผนวก

ภาคผนวก ก	กฎหมาย ระเบียบ หนังสือสั่งการที่เกี่ยวข้อง
ภาคผนวก ข	แบบฟอร์ม ตัวอย่างเอกสารที่เกี่ยวข้อง
ภาคผนวก ค	- รายชื่อสำนักงานเจ้าท่าภูมิภาค และสำนักงานเจ้าท่าภูมิภาคสาขา - รายชื่อสำนักพัฒนาและบำรุงรักษาทางน้ำ และสำนักงานพัฒนาและบำรุงรักษา ทางน้ำที่ ๑ - ๘
ภาคผนวก ง	หลักเกณฑ์การพิจารณารูปแบบแผนที่ที่ขออนุญาตขุดลอก
ภาคผนวก จ	ตัวอย่างโครงการ

วัตถุประสงค์

๑. เพื่อให้หน่วยงานมีคู่มือการปฏิบัติ ในการพิจารณาอนุญาตให้ขุดลอกเพื่อรักษาสภาพลำน้ำ ให้เป็นไปตามระเบียบข้อกฎหมายที่เกี่ยวข้อง และบรรลุผลตามวัตถุประสงค์ในการดำเนินการตามอำนาจหน้าที่ในการดูแลรักษาแม่น้ำในเขตพื้นที่รับผิดชอบโดยไม่ใช้งบประมาณของส่วนราชการ (โดยใช้วัสดุที่ได้จากการขุดลอกเป็นค่าตอบแทน)

๒. เพื่อเป็นเอกสารแสดงวิธีการปฏิบัติงานที่สามารถถ่ายทอดให้กับผู้ปฏิบัติงานทุกคน สามารถปฏิบัติงานให้เป็นไปตามระเบียบข้อกฎหมาย ได้อย่างถูกต้องและเป็นไปในแนวทางเดียวกัน

๓. ใช้เป็นแนวทางสำหรับเจ้าหน้าที่ ฝึกอบรมให้สอดคล้องตามหนังสือ ข้อสั่งการภายในกรมเจ้าท่า ที่แจ้งเวียนให้เจ้าหน้าที่ฝึกอบรม หรือข้อเสนอแนะที่เห็นควรดำเนินการเพิ่มเติมให้เกิดความรอบคอบ ลดความผิดพลาดในการปฏิบัติงานและป้องกันความเสียหายที่อาจเกิดขึ้น

ขอบเขต

คู่มือปฏิบัติงานนี้ เป็นคู่มือการพิจารณาอนุญาตให้ขุดลอกเพื่อรักษาสภาพลำน้ำ (โดยใช้วัสดุที่ได้จากการขุดลอกเป็นค่าตอบแทน) ครอบคลุมตั้งแต่การยื่นคำขออนุญาตให้ขุดลอก การตรวจสอบเอกสารหลักฐาน การจัดเก็บค่าธรรมเนียม การตรวจสอบสถานที่ขออนุญาต การจัดทำรายงานผลการตรวจสอบ หลักเกณฑ์ การพิจารณาและการออกใบอนุญาตให้ขุดลอกร่องน้ำทางเรือเดินเพื่อรักษาสภาพลำน้ำ และการกำกับควบคุม การขุดลอกให้เป็นไปตามที่ได้รับอนุญาตในพื้นที่รับผิดชอบ โดยผู้อำนวยการสำนักงานเจ้าท่าภูมิภาคสาขา เป็นผู้พิจารณาอนุญาต

คำนิยาม

“เจ้าของโครงการ” หมายความว่า หน่วยงานที่ขออนุญาตทำการขุดลอก ได้แก่ องค์กรปกครองส่วนท้องถิ่น ส่วนราชการ หรือ หน่วยงานของรัฐอื่นๆ

“จก.สาขา” หมายความว่า สำนักงานเจ้าท่าภูมิภาคสาขา

“ผจก.สาขา” หมายความว่า ผู้อำนวยการสำนักงานเจ้าท่าภูมิภาคสาขา

“สบ.” หมายความว่า สำนักงานพัฒนาและบำรุงรักษาทางน้ำที่ ๑ - ๘

“ผสบ.” หมายความว่า ผู้อำนวยการสำนักพัฒนาและบำรุงรักษาทางน้ำ

“เจ้าหน้าที่” หมายความว่า ข้าราชการหรือเจ้าหน้าที่ผู้ได้รับมอบหมายในการดำเนินการ

“Check list” หมายความว่า แบบสำหรับใช้ตรวจสอบรายการเอกสารที่ใช้ในการดำเนินงานหรือ กำหนดไว้ในคู่มือสำหรับประชาชนตามพระราชบัญญัติการอำนวยความสะดวกในการอนุญาตของทางราชการ พ.ศ. ๒๕๕๘

หน้าที่ความรับผิดชอบ

เจ้าหน้าที่ เจ้าหน้าที่ผู้ปฏิบัติงานที่ได้รับมอบหมายหรือมีหน้าที่ในการตรวจสอบความครบถ้วน ถูกต้องของเอกสาร ตรวจสอบความเหมาะสมของสถานที่ขุดลอกและดำเนินการอื่นใดตามที่ได้รับมอบหมาย

ผู้อำนวยการสำนักงานเจ้าท่าภูมิภาคสาขา มีหน้าที่ความรับผิดชอบในการกำกับดูแล ตรวจสอบ พิจารณา กลั่นกรองรายงานการปฏิบัติงานของเจ้าหน้าที่ผู้ได้รับมอบหมาย มีอำนาจในการพิจารณาอนุญาต และลงนามในใบอนุญาตขุดลอกในพื้นที่รับผิดชอบตามที่ได้รับมอบอำนาจจากอธิบดีกรมเจ้าท่า รวมถึงดำเนินการอื่นใดตามที่กำหนดไว้ในระเบียบฯ นี้

ผู้อำนวยการสำนักงานเจ้าท่าภูมิภาค มีหน้าที่ความรับผิดชอบในการ กำกับ ควบคุม ตรวจสอบ ติดตามผล เสนอแนะ แนวทางแก้ไขปัญหาในการปฏิบัติงานของสำนักงานเจ้าท่าภูมิภาคสาขาในพื้นที่รับผิดชอบ

ผู้อำนวยการสำนักพัฒนาและบำรุงรักษาทางน้ำ หรือผู้อำนวยการสำนักงานพัฒนาและบำรุงรักษาทางน้ำที่ ๑ - ๘ แล้วแต่กรณี มีหน้าที่ในการพิจารณาให้ความเห็นชอบหรือมอบหมายให้เจ้าหน้าที่ผู้รับผิดชอบพิจารณาให้ความเห็นชอบรูปแบบและวิธีการขุดลอกให้เป็นไปตามระเบียบกรมเจ้าท่าว่าด้วยหลักเกณฑ์และวิธีการอนุญาตให้ขุดลอกเพื่อดูแลและรักษาสภาพลำนน้ำ พ.ศ. ๒๕๕๖

กฎหมาย ระเบียบ ที่ใช้ในการปฏิบัติงาน

๑. พระราชบัญญัติการเดินเรือในน่านน้ำไทย พ.ศ. ๒๔๕๖ แก้ไขเพิ่มเติมโดยพระราชบัญญัติการเดินเรือในน่านน้ำไทย (ฉบับที่ ๑๔) พ.ศ. ๒๕๓๕ มาตรา ๑๒๐
๒. กฎกระทรวง ฉบับที่ ๖๙ (พ.ศ. ๒๕๔๒) ออกตามความในพระราชบัญญัติการเดินเรือในน่านน้ำไทย (ฉบับที่ ๖) พ.ศ. ๒๔๘๑
๓. กฎกระทรวง ฉบับที่ ๕๕ (พ.ศ. ๒๕๓๔) ออกตามความใน พ.ร.บ.การเดินเรือในน่านน้ำไทย พ.ศ. ๒๔๕๖
๔. ระเบียบกรมเจ้าท่าว่าด้วยหลักเกณฑ์และวิธีการอนุญาตให้ขุดลอกเพื่อดูแลและรักษาสภาพลำนน้ำ พ.ศ. ๒๕๕๖
๕. ระเบียบกระทรวงมหาดไทย ว่าด้วยวิธีการเกี่ยวกับการขุดลอกแหล่งน้ำสาธารณะประโยชน์ที่ตื่นเงิน พ.ศ. ๒๕๔๗
๖. บัญชีแนบท้ายตามประมวลกฎหมายที่ดิน มาตรา ๙

หนังสือสั่งการที่เกี่ยวข้อง

๑. หนังสือกระทรวงมหาดไทย ด่วนที่สุด ที่ มท ๐๒๑๒.๒/ว ๒๔๖๖ ลงวันที่ ๒๘ เมษายน ๒๕๖๓
๒. หนังสือกรมเจ้าท่า ด่วนที่สุด ที่ คค๐๓๐๙.๒/๔๔๖ ลงวันที่ ๖ กุมภาพันธ์ ๒๕๖๓
๓. แนวทางปฏิบัติสำหรับจังหวัดในการขุดลอกร่องน้ำที่อยู่ในความรับผิดชอบของกรมเจ้าท่า ตามมาตรา ๑๒๐ แห่งพระราชบัญญัติการเดินเรือในน่านน้ำไทย พ.ศ. ๒๔๕๖ โดยนำวัสดุที่ได้จากการขุดลอกมาเป็นค่าจ้างในการขุดลอก (การขุดลอกต่างตอบแทน)
๔. หนังสือสำนักงานพัฒนาและบำรุงรักษาทางน้ำที่ ๗ ที่ คค ๐๓๒๐.๑๐ สบ.๗/๗๔๘ ลงวันที่ ๕ พฤศจิกายน ๒๕๖๒
๕. หนังสือกลุ่มบริหาร ที่ คค๐๓๐๐/จท.๒๕ ลงวันที่ ๑๓ มีนาคม ๒๕๖๓

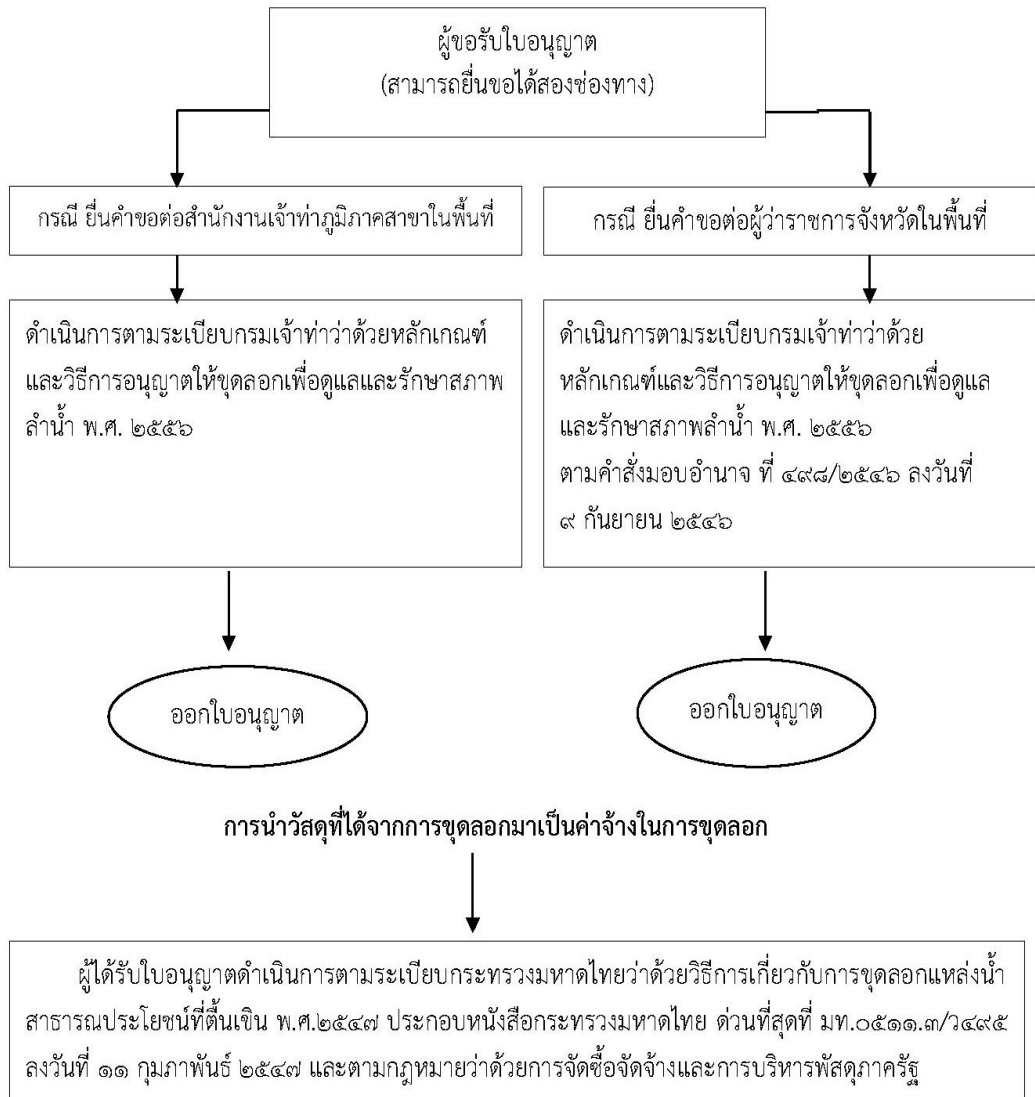
กฎหมาย และหนังสือสั่งการอื่นที่เกี่ยวข้อง

๑. คำสั่งกรมการขนส่งทางน้ำและพาณิชยนาวีที่ ๔๙๘/๒๕๔๖ เรื่อง มอบอำนาจ “เจ้าท่า” ตามพระราชบัญญัติการเดินเรือในน่านน้ำไทย พ.ศ. ๒๔๕๖
๒. หลักเกณฑ์และวิธีการเกี่ยวกับการอนุญาตขุดลอก ตามมาตรา ๑๒๐ แห่งพระราชบัญญัติการเดินเรือในน่านน้ำไทย พ.ศ. ๒๔๕๖ แนบท้ายคำสั่งกรมการขนส่งทางน้ำและพาณิชยนาวีที่ ๔๙๘/๒๕๔๖ ลงวันที่ ๙ กันยายน ๒๕๔๖
๓. หนังสือกระทรวงมหาดไทย ที่ มท ๐๕๑๑.๓/ว ๓๓๖๓ ลงวันที่ ๖ ตุลาคม ๒๕๔๖
๔. หนังสือกระทรวงมหาดไทย ด่วนที่สุด ที่ มท ๐๕๑๑.๓/ว ๔๙๕ ลงวันที่ ๑๑ กุมภาพันธ์ ๒๕๔๗
๕. หนังสือกรมเจ้าท่า ด่วนที่สุด ที่ คค ๐๓๐๙.๒/๓๒๑๒ ลงวันที่ ๑๙ สิงหาคม ๒๕๖๒
๖. หนังสือกระทรวงมหาดไทย ด่วนที่สุด ที่ มท ๐๒๑๒.๒/ว๕๑๙๐ ลงวันที่ ๓๐ สิงหาคม ๒๕๖๒

- ๗. หนังสือกรมบัญชีกลาง ด่วนที่สุด ที่ กค (กวจ) ๐๔๐๕.๔/๔๖๒๑๑ ลงวันที่ ๑๒ ตุลาคม ๒๕๖๔
- ๘. พระราชบัญญัติการอำนวยความสะดวกในการพิจารณาอนุญาตของทางราชการ พ.ศ. ๒๕๕๘

กรณี การพิจารณาอนุญาตขุดลอกร่องน้ำทางเรือเดิน

ดำเนินการตามระเบียบกรมเจ้าท่าว่าด้วยหลักเกณฑ์และวิธีการอนุญาตให้ขุดลอกเพื่อดูแลและรักษาสภาพลำน้ำ พ.ศ.๒๕๕๖



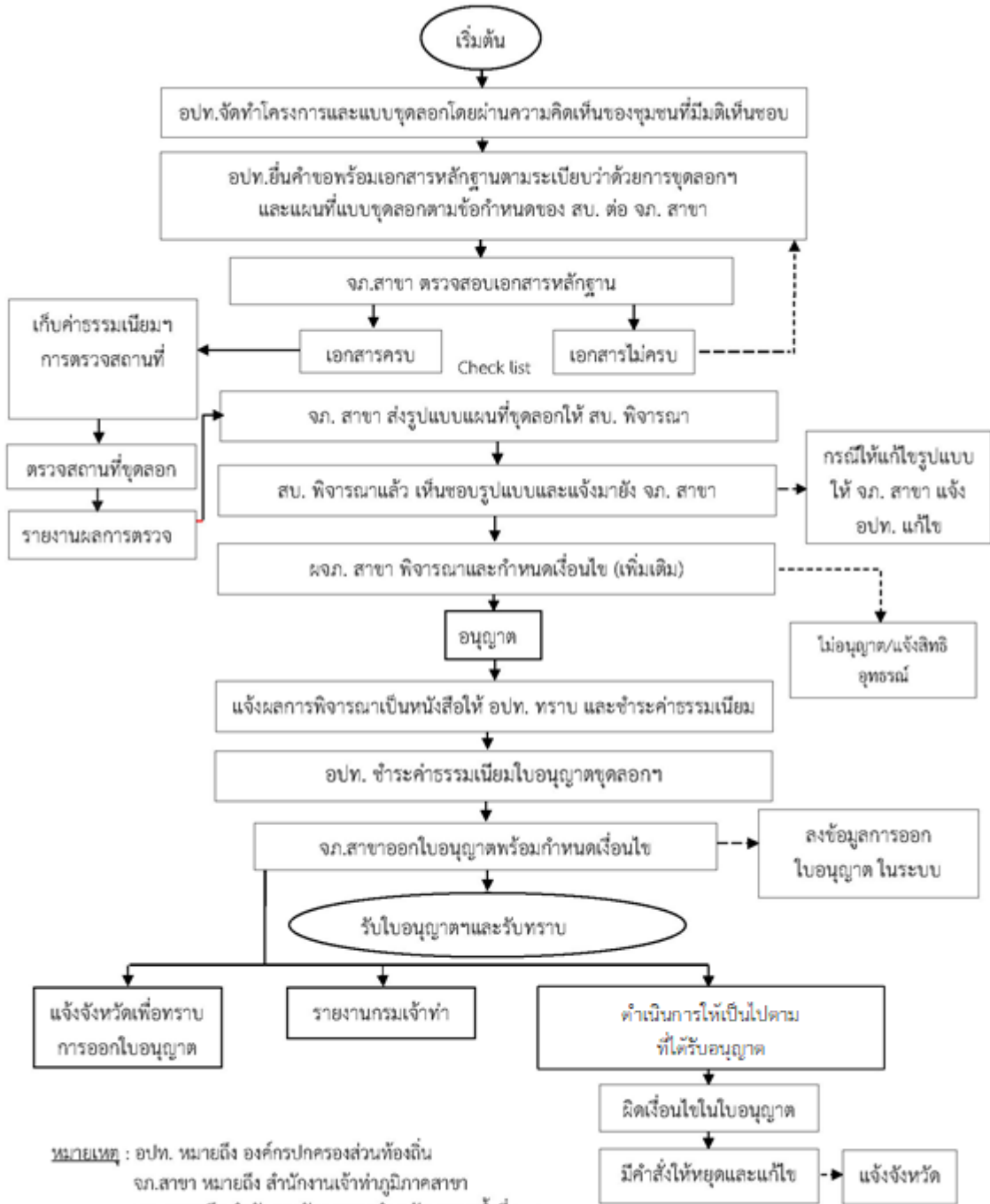
ขั้นตอนการดำเนินการ

กรณี ยื่นคำขออนุญาตขุดลอกฯ ต่อสำนักงานเจ้าท่าภูมิภาคสาขาในพื้นที่

- ๑) องค์การปกครองส่วนท้องถิ่น (อปท.) จัดทำโครงการฯ และแบบขุดลอก โดยบริเวณพื้นที่ขออนุญาตต้องได้รับความเห็นชอบจากจังหวัด หรือองค์การปกครองส่วนท้องถิ่น(ข้อ ๕.๑๑ ตามระเบียบฯ)
- ๒) อปท. ยื่นคำขออนุญาตพร้อมเอกสารหลักฐานตามระเบียบว่าด้วยการขุดลอกฯ และแผนที่แบบขุดลอกตามข้อกำหนดของสำนักงานพัฒนาและบำรุงรักษาทางน้ำ(สบ.) ต่อสำนักงานเจ้าท่าภูมิภาคสาขา (จภ. สาขา) ตามพื้นที่รับผิดชอบ
- ๓) สำนักงานเจ้าท่าภูมิภาคสาขา รับคำร้องพร้อมเอกสารหลักฐาน และตรวจสอบความครบถ้วนของเอกสาร
- ๔) เมื่อเอกสารครบถ้วนแล้ว สำนักงานเจ้าท่าภูมิภาคสาขาจะแจ้งอัตราการจัดเก็บค่าธรรมเนียมการตรวจสอบสถานที่ต่อผู้ยื่นคำขอฯ และนัดวันตรวจสอบสถานที่ขุดลอกฯ(ควรบันทึกข้อมูลในแบบ ข.๑ ให้ครบถ้วนและจัดเก็บสำเนาใบเสร็จรับเงินไว้กับต้นเรื่องคำขออนุญาตด้วยทุกครั้ง)
- ๕) หากเอกสารไม่ครบถ้วนถูกต้อง สำนักงานเจ้าท่าภูมิภาคสาขา จะมีหนังสือแจ้งผู้ขออนุญาตให้จัดส่งเอกสารเพิ่มเติมโดยกำหนดระยะเวลาไว้อย่างชัดเจน
- ๖) กรณีที่ต้องมีระยะเวลาในการจัดหาเอกสารโดยไม่สามารถกำหนดหรือระบุระยะเวลาในการจัดหาได้ ให้เจ้าหน้าที่ประสานผู้ขออนุญาตเพื่อส่งเรื่องคืน และให้จัดส่งเอกสารใหม่ให้ครบถ้วน(โดยยังไม่ต้องลงรับในระบบสารบรรณ)
- ๗) การขออนุญาตขุดลอกฯ ต้องส่งรูปแบบแผนที่ขุดลอกให้สำนักงานพัฒนาและบำรุงรักษาทางน้ำ(สบ.) พิจารณาความถูกต้องครบถ้วนตาม check list และรูปแบบการขุดลอกประกอบคำขออนุญาตฯ รายละเอียดตามหนังสือสำนักงานพัฒนาและบำรุงรักษาทางน้ำที่ ๗ ที่ คค ๐๓๒๐.๑๐ สบ.๗/๗๔๘ ลงวันที่ ๕ พฤศจิกายน ๒๕๖๒
- ๘) เมื่อ สบ. ได้พิจารณาและให้ความเห็นชอบรูปแบบแล้วแจ้งผลการพิจารณาให้ จภ.สาขา ทราบเพื่อดำเนินการในขั้นตอนต่อไป(กรณีมีการแก้ไขรูปแบบขุดลอก ให้ จภ.สาขา แจ้ง อปท. ดำเนินการแก้ไขให้ถูกต้องครบถ้วน)
- ๙) เมื่อสำนักงานเจ้าท่าภูมิภาคสาขา(จภ.สาขา) พิจารณาเอกสารถูกต้องครบถ้วน เป็นไปตามระเบียบฯ เห็นควรออกใบอนุญาตฯ ให้ จภ.สาขา ดำเนินการตามขั้นตอนต่อไป
- ๑๐) จภ.สาขา ออกหนังสือแจ้งผู้ขออนุญาตทราบเพื่อชำระค่าธรรมเนียมใบอนุญาตให้ขุดลอก
- ๑๑) เมื่อผู้ขออนุญาตชำระค่าธรรมเนียมใบอนุญาตขุดลอกแล้ว ให้จภ.สาขา ออกใบอนุญาตพร้อมกำหนดเงื่อนไขท้ายใบอนุญาต และให้ผู้ขออนุญาตรับใบอนุญาต และจัดเก็บสำเนาใบเสร็จรับเงินไว้กับต้นเรื่องใบอนุญาตด้วยทุกครั้ง
- ๑๒) หลังจากที้ออกใบอนุญาตเรียบร้อยแล้ว ให้สำนักงานเจ้าท่าภูมิภาคสาขาที่ออกใบอนุญาต มีหนังสือถึงผู้ว่าราชการจังหวัดในพื้นที่เพื่อแจ้งให้ทราบการออกใบอนุญาตฯ และเพื่อให้ปฏิบัติตามระเบียบที่เกี่ยวข้องต่อไป
- ๑๓) สำนักงานเจ้าท่าภูมิภาคสาขา(จภ.สาขา) ลงข้อมูลการออกใบอนุญาตในระบบงานของกรมเจ้าท่า
- ๑๔) สำนักงานเจ้าท่าภูมิภาคสาขา(จภ.สาขา) รายงานผลการออกใบอนุญาตประจำเดือนต่อกรมเจ้าท่าตามลำดับ

- ๑๕) จภ.สาขามีหนังสือแจ้งประสานขอความร่วมมือองค์กรปกครองส่วนท้องถิ่น(ผู้รับใบอนุญาต) ดำเนินโครงการปลูกต้นไม้มีค่าในท้องถิ่นบริเวณโครงการ รวมถึงจัดให้มีการปล่อยพันธ์ปลาร่วมกับประชาชนในท้องถิ่น (ตามหนังสือกลุ่มบริหาร ที่ คค ๐๓๐๐/จท.๒๕ ลงวันที่ ๑๓ มีนาคม ๒๕๖๒) ตามความเหมาะสมแล้วแต่กรณี
- ๑๖) เมื่อมีการขุดลอกภายหลังจากรับอนุญาตแล้ว ให้ผู้ได้รับใบอนุญาต(องค์กรปกครองส่วนท้องถิ่น) แจ้งผลการดำเนินการ เมื่อเริ่มและหลังจากเสร็จการดำเนินการตามที่ได้มีการตรวจสอบควบคุมดูแลให้เป็นไปตามเงื่อนไขที่ได้รับอนุญาต (ผู้รับผิดชอบตามระเบียบมหาดไทยปี ๒๕๔๗ ข้อ ๑๐) ต่อนายอำเภอ และสำนักงานเจ้าท่าภูมิภาคสาขา เพื่อทราบทุกครั้ง กรณีหากมีการตรวจสอบหรือแจ้งเหตุทราบว่าไม่เป็นไปตามเงื่อนไข ให้สำนักงานเจ้าท่าภูมิภาคมีหนังสือแจ้งให้ผู้ได้รับใบอนุญาตหยุดดำเนินการหรือแก้ไขให้ถูกต้อง และหากพบว่ามี การกระทำความผิดตามกฎหมายการเดินเรือฯ ให้ดำเนินการตามอำนาจหน้าที่ของกรมเจ้าท่า และให้มีหนังสือแจ้งถึงผู้ว่าราชการจังหวัดเพื่อทราบด้วย
- ๑๗) กรณีที่ผู้ได้รับอนุญาตดำเนินการไม่เป็นไปตามที่ได้รับอนุญาต หรือกระทำผิดเงื่อนไขในใบอนุญาต หรือท้ายใบอนุญาต ให้สำนักงานเจ้าท่าภูมิภาคสาขามีหนังสือแจ้งผู้ได้รับใบอนุญาตหยุดการดำเนินการหรือแก้ไขให้ถูกต้อง และหากพบว่ามี การกระทำความผิดตามกฎหมายการเดินเรือฯ ให้ดำเนินการตามอำนาจหน้าที่ของกรมเจ้าท่า และให้มีหนังสือถึงผู้ว่าราชการจังหวัดเพื่อทราบด้วย

แผนผังแสดงขั้นตอนการออกใบอนุญาต กรณี ยื่นคำขอต่อสำนักงานเจ้าท่าภูมิภาคสาขาในพื้นที่



ขั้นตอนการดำเนินการ ของผู้ขอรับใบอนุญาต (เจ้าของโครงการ)

- เจ้าของโครงการ (หน่วยงานที่จะขออนุญาตทำการขุดลอก)
 - องค์กรปกครองส่วนท้องถิ่น
 - ส่วนราชการ หรือ หน่วยงานของรัฐอื่นๆ

หมายเหตุ เนื่องจาก อำเภอบางอำเภอ ไม่ใช่นิติบุคคลตามที่ พรบ.ระเบียบบริหารราชการแผ่นดิน หรือ พรบ.ลักษณะปกครองท้องถิ่นที่กำหนด จึงไม่ใช่บุคคลที่จะสามารถทรงสิทธิหรือหน้าที่ตามกฎหมายได้ ดังนั้น จึงไม่อาจเข้ามาเป็นคู่กรณีในการยื่นคำขอเพื่อเข้าสู่กระบวนการพิจารณาทางปกครองได้ เว้นแต่ มีกฎหมายหรือระเบียบเฉพาะที่กำหนดให้อำเภอบางอำเภอมีอำนาจหน้าที่สามารถทำได้ หรือได้รับมอบหมายหรือมอบอำนาจให้ทำเรื่องนั้นได้ไม่ว่าจะเป็นการทั่วไปหรือเป็นการเฉพาะ


ในกรณีที่อำเภอบางอำเภอไม่มีอำนาจหน้าที่กระทำการในเรื่องใด หากประสงค์จะเข้ามาเป็นคู่กรณีในกระบวนการทางปกครอง ก็ต้องขออนุญาตต่อจังหวัด หรือกระทรวงมหาดไทย ในฐานะเป็นนิติบุคคล เพื่อมอบหมายหรือมอบอำนาจให้อำเภอสามารถกระทำการนั้นได้เองหรือกระทำการแทนได้

● เอกสารที่ใช้ในการยื่นคำขออนุญาต

- แบบ ข. ๑
- รายละเอียดโครงการ (ที่ได้รับการอนุมัติและเห็นชอบโครงการแล้วจากผู้มีอำนาจสูงสุดของหน่วยงาน)
- สำเนาบัตรประจำตัวประชาชนและสำเนาทะเบียนบ้านของผู้ขออนุญาต
- หนังสือมอบอำนาจพร้อมสำเนาประจำตัวประชาชนและสำเนาทะเบียนบ้านของผู้มอบอำนาจ (ในกรณีที่มีการมอบอำนาจ)
- สำเนาหนังสือรับรองการจดทะเบียนบริษัท มีอายุไม่เกิน ๖ เดือน และสำเนาประจำตัวประชาชนของผู้มีอำนาจผูกพันนิติบุคคล (ในกรณีที่ผู้ขออนุญาตเป็นนิติบุคคล)
- แผนที่มาตราส่วน ๑ : ๒,๐๐๐ จำนวน ๓ ชุด โดยต้องเป็นแผนที่แสดงผลการสำรวจไม่เกิน ๖ เดือน ก่อนวันที่ยื่นขออนุญาต
 - กรณีหน่วยงานราชการหรือรัฐวิสาหกิจ ให้เจ้าหน้าที่ในสายงานโยธาของหน่วยงานนั้น ๆ ที่เป็นผู้สำรวจออกแบบเป็นผู้ลงชื่อรับรองในแผนที่
 - รูปแบบการขุดลอกควรมีรายละเอียดเบื้องต้นตามหนังสือสำนักงานพัฒนาและบำรุงรักษาทางน้ำที่ ๗ ที่ คค ๐๓๒๐.๑๐ สบ.๗/๗๔๘ ลงวันที่ ๕ พฤศจิกายน ๒๕๖๒
- รายละเอียดแสดงแนวขอบเขตลำน้ำ ความลึกของพื้นที่ท้องน้ำสิ่งปลูกสร้างต่าง ๆ ที่สำคัญบริเวณแนวลำน้ำที่ขออนุญาต
- รายละเอียดเครื่องมือ เครื่องจักรและอุปกรณ์ที่ใช้ในการขุดลอก
- รายการคำนวณปริมาณวัสดุที่ได้จากการขุดลอก
- แผนงานและวิธีการระยะเวลาในการขุดลอก
- แผนที่แสดงบริเวณที่ทิ้งวัสดุจากการขุดลอก พร้อมหนังสือยินยอมจากเจ้าของกรรมสิทธิ์หรือผู้มีสิทธิครอบครองที่ดิน บริเวณที่ทิ้งวัสดุที่ได้จากการขุดลอก
- สำเนาหนังสือการว่าจ้างผู้ทำการขุดลอก (ถ้ามี)
- บริเวณพื้นที่ขออนุญาตต้องได้รับความเห็นชอบจากจังหวัด หรือองค์กรปกครองส่วนท้องถิ่น

ข้อพิจารณาแบบแผนที่ที่ขออนุญาตดำเนินการขุดลอกตามระเบียบกรมเจ้าท่า
ว่าด้วยหลักเกณฑ์และวิธีการอนุญาตให้ขุดลอกเพื่อดูแลและรักษาสภาพลำน้ำ พ.ศ. ๒๕๕๖
หน่วยงาน/ผู้ขออนุญาต.....
โครงการขุดลอก.....

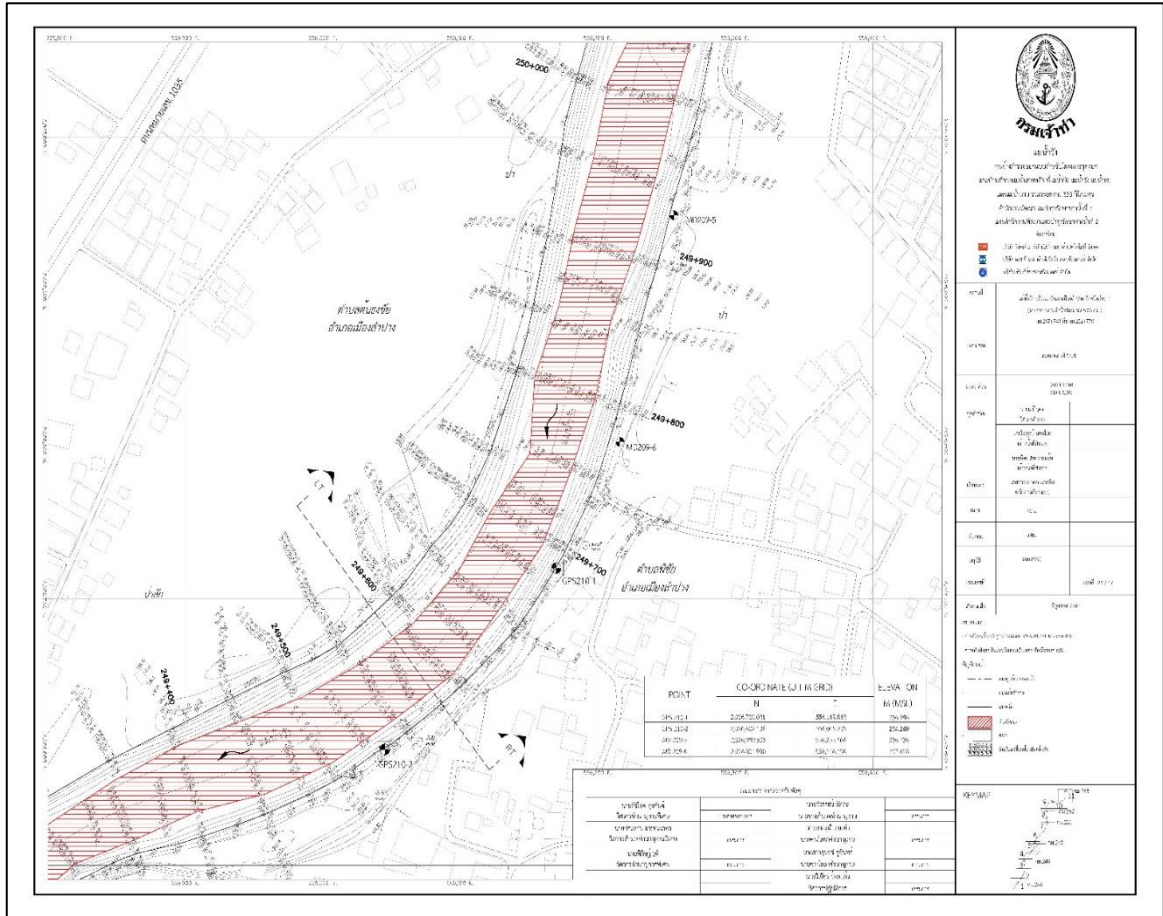
ลำดับ	รายละเอียดการพิจารณาแบบแผนที่เบื้องต้น	พิจารณาแล้ว	หมายเหตุ
๑	ผลสำรวจไม่เกิน ๖ เดือน ก่อนวันที่ยื่นขออนุญาต		
๒	แผนที่มาตราส่วน ไม่เกิน ๑:๒๐๐๐		
๓	รูปถ่ายสีฐานอ้างอิงที่แสดงในแผนที่		
๔	ค่าพิกัดทางราบและทางตั้งที่แสดงในแผนที่ -ค่าพิกัดทางราบ -ค่าพิกัดทางตั้ง		
๕	ค่าระดับที่ระดับน้ำที่แสดงในแผนที่เป็นเมตร อ้างอิง จาก(รทก.)		
๖	รายละเอียดแสดงแนวขอบเขตลำน้ำ ค่าพิกัดจุดเริ่มต้นและค่าพิกัดจุดสิ้นสุดที่แสดงในแผนที่ (UTM) สัญลักษณ์หรือข้อความที่แสดง มีของแม่น้ำว่าเป็นฝั่งซ้ายหรือฝั่งขวา		
๗	รูปตัดตามขวางของแม่น้ำแสดงไม่เกินระยะ ๕๐ เมตร		
๘	ตารางรายการแสดงจำนวนปริมาณวัสดุขุดลอก (ตามหลักวิศวกรรม)		
๙	ชนิดเครื่องจักรกลที่ใช้ในการดำเนินการขุดลอก		
ลำดับ	การตรวจสอบพื้นที่แบบที่ขออนุญาต ค่าเงินการหลังผ่าน การพิจารณาแบบแผนที่เบื้องต้นข้างต้น	พิจารณาแล้ว	หมายเหตุ
๑	แผนที่กับสภาพภูมิประเทศมีความสอดคล้องสัมพันธ์กัน		
๒	ตรวจสอบค่าพิกัดและค่าพิกัดมุมหลักฐาน		
๓	ชนิดของวัสดุที่จะขุดลอก		


๐๖.๖
๒.๖๕.๕๖

ลงชื่อ.....
(.....)
ตำแหน่ง.....


ตัวอย่าง แบบสำหรับใช้ตรวจสอบรายการเอกสารที่กำหนดไว้ในคู่มือสำหรับประชาชน
ตามหนังสือสำนักงานพัฒนาและบำรุงรักษาทางน้ำที่ ๗ ที่ คค ๐๓๒๐.๑๐/สป.๗/๗๔๘
ลงวันที่ ๕ พฤศจิกายน ๒๕๖๒

ตัวอย่าง แผนที่แสดงขอบเขตการขุดลอกมาตราส่วน ๑ : ๒,๐๐๐



- กรณีหน่วยงานราชการหรือรัฐวิสาหกิจ ให้เจ้าหน้าที่ในสายงานโยธาของหน่วยงานนั้น ๆ ที่เป็นผู้สำรวจออกแบบเป็นผู้ลงชื่อรับรองในแผนที่ (ควรมีสำเนาบัตรประจำตัวเจ้าหน้าที่ของผู้รับรอง)
- กรณีเอกชน ให้มีวิศวกรผู้ได้รับอนุญาตประกอบวิชาชีพวิศวกรรมควบคุมสาขาวิศวกรรมโยธา ตามกฎหมายว่าด้วยวิชาชีพวิศวกรรม หรือตามกฎหมายว่าด้วยวิศวกร ลงชื่อรับรองในแผนที่ พร้อมแนบใบอนุญาตประกอบวิชาชีพควบคุมมาด้วย

ตัวอย่าง รายการคำนวณปริมาณวัสดุที่ได้จากการขุด



- กรณีหน่วยงานราชการหรือรัฐวิสาหกิจ ให้เจ้าหน้าที่ในสายงานโยธาของหน่วยงานนั้น ๆ ที่เป็นผู้สำรวจออกแบบเป็นผู้ลงชื่อรับรองในแผนที่ (ควรมีสำเนาบัตรประจำตัวเจ้าหน้าที่ของผู้รับรอง)
- กรณีเอกชน ให้มีวิศวกรผู้ได้รับอนุญาตประกอบวิชาชีพวิศวกรรมควบคุมสาขาวิศวกรรมโยธา ตามกฎหมายว่าด้วยวิชาชีพวิศวกรรม หรือตามกฎหมายว่าด้วยวิศวกร ลงชื่อรับรองในแผนที่ พร้อมแนบใบอนุญาตประกอบวิชาชีพควบคุมมาด้วย

ตัวอย่าง รายการคำนวณปริมาณวัสดุที่ได้จากการขุดลอก



รายการคำนวณปริมาณวัสดุขุดลอก

งวดที่ 1 แม่น้ำวัง อำเภอเมืองลำปาง จังหวัดลำปาง กม.247+740 ถึง กม.252+770 ระยะทาง 5.03 กิโลเมตร

งานจ้างสำรวจออกแบบสำหรับโครงการขุดลอกและบำรุงรักษาแม่น้ำสายหลักที่แม่น้ำปิง แม่น้ำวัง แม่น้ำยม และแม่น้ำน่าน รวมระยะทาง 350 กิโลเมตร สำนักงานพัฒนาและบำรุงรักษาทางน้ำที่ 7 จังหวัดเชียงใหม่ และสำนักงานพัฒนาและบำรุงรักษาทางน้ำที่ 2 จังหวัดนครสวรรค์

กม.	พื้นที่หน้าตัด (ตร.ม.)		พื้นที่หน้าตัดเฉลี่ย (ตร.ม.)		ระยะทาง ระหว่างหน้าตัด (ม.)	ปริมาณดินระหว่างหน้าตัด (ลบ.ม.)		ปริมาณดินสะสมตาม กม. (ลบ.ม.)	
	ก่อนขุดลอก	หลังขุดลอก	ก่อนขุดลอก	หลังขุดลอก		ก่อนขุดลอก	หลังขุดลอก	ก่อนขุดลอก	หลังขุดลอก
249+100	10.70	-	15.41	-	50.00	770.25	-	26,512.55	-
249+150	12.76	-	11.73	-	50.00	586.50	-	27,099.05	-
249+200	25.03	-	18.90	-	50.00	944.75	-	28,043.80	-
249+250	49.55	-	37.29	-	50.00	1,864.50	-	29,908.30	-
249+300	34.80	-	42.18	-	50.00	2,108.75	-	32,017.05	-
249+350	51.48	-	43.14	-	50.00	2,157.00	-	34,174.05	-
249+400	60.32	-	55.90	-	50.00	2,795.00	-	36,969.05	-
249+450	57.87	-	59.10	-	50.00	2,954.75	-	39,923.80	-
249+500	63.33	-	60.60	-	50.00	3,030.00	-	42,953.80	-
249+550	53.15	-	58.24	-	50.00	2,912.00	-	45,865.80	-
249+600	50.03	-	51.59	-	50.00	2,579.50	-	48,445.30	-
249+650	47.35	-	48.69	-	50.00	2,434.50	-	50,879.80	-
249+700	53.29	-	50.32	-	50.00	2,516.00	-	53,395.80	-
249+750	38.09	-	45.69	-	50.00	2,284.50	-	55,680.30	-
249+800	56.22	-	47.16	-	50.00	2,357.75	-	58,038.05	-
249+850	44.57	-	50.40	-	50.00	2,519.75	-	60,557.80	-
249+900	53.08	-	48.83	-	50.00	2,441.25	-	62,999.05	-
249+950	60.14	-	56.61	-	50.00	2,830.50	-	65,829.55	-
250+000	60.29	-	60.22	-	50.00	3,010.75	-	68,840.30	-
250+050	50.52	-	55.41	-	50.00	2,770.25	-	71,610.55	-
250+100	56.21	-	53.37	-	50.00	2,668.25	-	74,278.80	-
250+150	50.48	-	53.35	-	50.00	2,667.25	-	76,946.05	-
250+200	38.78	-	44.63	-	50.00	2,231.50	-	79,177.55	-
250+250	31.19	-	34.99	-	50.00	1,749.25	-	80,926.80	-
250+300	18.55	-	24.87	-	50.00	1,243.50	-	82,170.30	-
250+325	-	-	9.28	-	25.00	231.88	-	82,402.17	-
250+350	-	-	-	-	25.00	-	-	82,402.17	-
250+400	-	-	-	-	50.00	-	-	82,402.17	-
250+450	-	-	-	-	50.00	-	-	82,402.17	-
250+500	-	-	-	-	50.00	-	-	82,402.17	-
250+550	-	-	-	-	50.00	-	-	82,402.17	-
250+600	-	-	-	-	50.00	-	-	82,402.17	-
250+650	-	-	-	-	50.00	-	-	82,402.17	-
250+700	-	-	-	-	50.00	-	-	82,402.17	-
250+750	-	-	-	-	50.00	-	-	82,402.17	-
250+800	-	-	-	-	50.00	-	-	82,402.17	-
250+850	-	-	-	-	50.00	-	-	82,402.17	-
250+900	-	-	-	-	50.00	-	-	82,402.17	-
250+950	-	-	-	-	50.00	-	-	82,402.17	-
251+000	-	-	-	-	50.00	-	-	82,402.17	-
251+050	-	-	-	-	50.00	-	-	82,402.17	-
251+100	-	-	-	-	50.00	-	-	82,402.17	-
251+150	-	-	-	-	50.00	-	-	82,402.17	-

- เอกสารที่ใช้ในประกอบการพิจารณาอนุญาต
 - หลักฐานการผ่านประชาคมในพื้นที่ (ถ้ามี)
 - กรณีหน่วยงานราชการหรือรัฐวิสาหกิจ ให้เจ้าหน้าที่ในสายงานโยธาของหน่วยงานนั้น ๆ ที่เป็นผู้สำรวจออกแบบเป็นผู้ลงชื่อรับรองในแผนที่ (ควรมีสำเนาบัตรประจำตัวเจ้าหน้าที่ของผู้รับรอง)
 - หน่วยงานที่รับคำขออนุญาตการขุดลอก
 - สำนักความปลอดภัยและสิ่งแวดล้อมทางน้ำ กรมเจ้าท่า กระทรวงคมนาคม หรือสำนักงานเจ้าท่าภูมิภาคสาขาที่มีพื้นที่รับผิดชอบ(รายละเอียดตามภาคผนวกท้ายคู่มือฉบับนี้)
 - การปฏิบัติภายหลังได้รับใบอนุญาต
 - เมื่อได้รับหนังสือแจ้งเพื่อชำระค่าธรรมเนียมใบอนุญาตให้ขุดลอก ให้ผู้ขออนุญาตมารับใบอนุญาตพร้อมชำระค่าธรรมเนียมใบอนุญาต
 - ให้ผู้รับอนุญาตดำเนินการขุดลอกตามรูปแบบ วิธีการที่ได้รับอนุญาต และเงื่อนไขที่กำหนดท้ายใบอนุญาต
 - กรณีที่มีการนำเอาวัสดุที่ได้จากการขุดลอกไปใช้ประโยชน์ ให้ผู้รับอนุญาตดำเนินการตามกฎหมาย และระเบียบอื่นๆ ที่เกี่ยวข้องด้วย
 - การรายงานผลการขุดลอก(ตามเงื่อนไขแนบท้ายใบอนุญาต)
- **ขั้นตอนการดำเนินการ ของผู้ออกใบอนุญาต (สำนักงานเจ้าท่าภูมิภาคสาขา พื้นที่รับผิดชอบ)**
- **การรับคำร้องพร้อมเอกสารหลักฐาน**
 - สำนักงานเจ้าท่าภูมิภาคสาขา รับคำร้องพร้อมเอกสารหลักฐานและตรวจสอบความครบถ้วนถูกต้องตาม check list (ภาคผนวก ข-๑) กรณีรูปแบบการขุดลอก ควรตรวจสอบเบื้องต้นให้มีรายละเอียดตามหนังสือสำนักงานพัฒนาและบำรุงรักษาทางน้ำที่ ๗ ที่ คค ๐๓๒๐.๑๐ สป.๗/๗๔๘ ลงวันที่ ๕ พฤศจิกายน ๒๕๖๒ (ภาคผนวก ข-๒)
 - หากเอกสารไม่ครบถ้วนถูกต้อง ให้ดำเนินการ ดังนี้
 - มีหนังสือแจ้งผู้ขออนุญาตให้จัดส่งเอกสารเพิ่มเติมโดยกำหนดระยะเวลาให้ชัดเจน
 - กรณีที่ต้องมีระยะเวลาในการจัดหาเอกสาร ให้ประสานผู้ขออนุญาตเพื่อส่งเรื่องคืนและให้จัดส่งเอกสารใหม่ให้ครบถ้วน(โดยยังไม่ต้องลงรับในระบบสารบรรณ)
 - **การตรวจสอบและพิจารณา**
 - เมื่อเอกสารครบถ้วนแล้ว สำนักงานเจ้าท่าภูมิภาคสาขาจะแจ้งการจัดเก็บค่าธรรมเนียมการตรวจสอบสถานที่ และนัดวันตรวจสอบสถานที่ขุดลอก(ควรบันทึกข้อมูลในแบบ ข.๑ ให้ครบถ้วนและจัดเก็บสำเนาใบเสร็จรับเงินไว้กับต้นเรื่องคำขออนุญาตด้วยทุกครั้ง)
 - เจ้าหน้าที่ตรวจสอบสถานที่และรายงานผลการตรวจสอบเบื้องต้น
 - สำนักงานเจ้าท่าภูมิภาคสาขา จัดส่งรูปแบบและวิธีการขุดลอกให้ สำนักงานพัฒนาและบำรุงรักษาทางน้ำในพื้นที่ พิจารณาให้ความเห็นชอบรูปแบบ

- **หน่วยงานที่พิจารณาเห็นชอบรูปแบบและวิธีการขุดลอก**
 - สำนักงานพัฒนาและบำรุงรักษาทางน้ำที่ ๑ - ๘ กรมเจ้าท่า กระทรวงคมนาคม ในพื้นที่รับผิดชอบ (รายละเอียดตามเอกสารแนบท้ายภาคผนวกนี้)
- **หลักเกณฑ์การพิจารณา**
 - การขุดลอกต้องไม่ก่อให้เกิดความเสียหายต่อสภาพตลิ่ง และสภาพแวดล้อมทางน้ำ
 - หากบริเวณที่จะขุดลอกมีสิ่งก่อสร้างสำคัญ เช่น สะพาน เขื่อน ฝายกั้นน้ำ โบราณสถาน ต้องได้รับความยินยอมจากหน่วยงานที่รับผิดชอบก่อนด้วย
 - กรณีที่มีการนำเอาวัสดุที่ได้จากการขุดลอกไปใช้ประโยชน์ ให้ผู้รับอนุญาตดำเนินการตามกฎหมายและระเบียบอื่นๆ ที่เกี่ยวข้องด้วย
- **การแจ้งผลการพิจารณาและออกใบอนุญาต**
 - ผู้มีอำนาจในการพิจารณาอนุญาตการขุดลอก
 - ผู้อำนวยการสำนักงานเจ้าท่าภูมิภาคสาขาในพื้นที่รับผิดชอบ
 - ผู้มีอำนาจในการออกใบอนุญาต และกำหนดเงื่อนไขแนบท้ายใบอนุญาต
 - ผู้อำนวยการสำนักงานเจ้าท่าภูมิภาคสาขาในพื้นที่รับผิดชอบที่ออกใบอนุญาตสามารถกำหนดเงื่อนไขแนบท้ายใบอนุญาตได้ตามความเหมาะสม และความจำเป็น โดยใบอนุญาตมีอายุไม่เกิน ๖ เดือนนับแต่ได้รับอนุญาต
 - เมื่อสำนักงานเจ้าท่าภูมิภาคสาขาพิจารณาแล้ว เห็นควรออกใบอนุญาตให้ดำเนินการ
 - มีหนังสือแจ้งผู้ขออนุญาตทราบเพื่อชำระค่าธรรมเนียมใบอนุญาตให้ขุดลอก (ตัวอย่าง-ภาคผนวก ข-๓)
 - เมื่อผู้ขออนุญาตชำระค่าธรรมเนียมใบอนุญาตขุดลอกแล้ว ให้ออกใบอนุญาตพร้อมกำหนดเงื่อนไขท้ายใบอนุญาต(ตัวอย่าง-ภาคผนวก ข-๔) และควรจัดเก็บสำเนาใบเสร็จรับเงินไว้กับต้นเรื่องใบอนุญาตด้วยทุกครั้ง
- **การดำเนินการภายหลังที่ออกใบอนุญาต**
 - สำนักงานเจ้าท่าภูมิภาคสาขาที่ออกใบอนุญาต มีหนังสือถึงผู้ว่าราชการจังหวัดในพื้นที่เพื่อแจ้งให้ทราบการออกใบอนุญาต(ตัวอย่าง-ภาคผนวก ข-๕)
 - มีหนังสือแจ้งผู้รับอนุญาตให้ปฏิบัติตามระเบียบที่เกี่ยวข้อง(ตัวอย่าง-ภาคผนวก ข-๖)
 - สำนักงานเจ้าท่าภูมิภาคสาขา ลงข้อมูลการออกใบอนุญาตในระบบงานของกรมเจ้าท่า (CDG)
 - สำนักงานเจ้าท่าภูมิภาคสาขา รายงานผลการออกใบอนุญาตประจำเดือนต่อกรมเจ้าท่าตามลำดับขั้น
 - ขอความร่วมมือองค์กรปกครองส่วนท้องถิ่น(ผู้รับใบอนุญาต) ดำเนินโครงการปลูกต้นไม้มีค่าในท้องถิ่นบริเวณโครงการ รวมถึงจัดให้มีการปล่อยพันธ์ปลาร่วมกับประชาชนในท้องถิ่น (ตามหนังสือกลุ่มบริหาร ที่ คค ๐๓๐๐/จท.๒๕ ลงวันที่ ๑๓ มีนาคม ๒๕๖๒ (ตัวอย่าง-ภาคผนวก ข-๗)

- การตรวจสอบการชดเชยภายหลังจากที่ได้รับใบอนุญาต

- สำนักงานเจ้าท่าภูมิภาคสาขา ตรวจสอบการชดเชยให้เป็นไปตามที่ได้รับอนุญาตและเงื่อนไขท้ายใบอนุญาต
- กรณีที่ผู้ได้รับอนุญาต ดำเนินการไม่เป็นไปตามที่ได้รับอนุญาตหรือกระทำผิดเงื่อนไขใบอนุญาต ให้มีหนังสือแจ้งผู้ได้รับใบอนุญาตหยุดการดำเนินการหรือแก้ไขให้ถูกต้อง และมีหนังสือถึงผู้ว่าราชการจังหวัดเพื่อทราบด้วย (ตัวอย่าง-ภาคผนวก ข-๘)

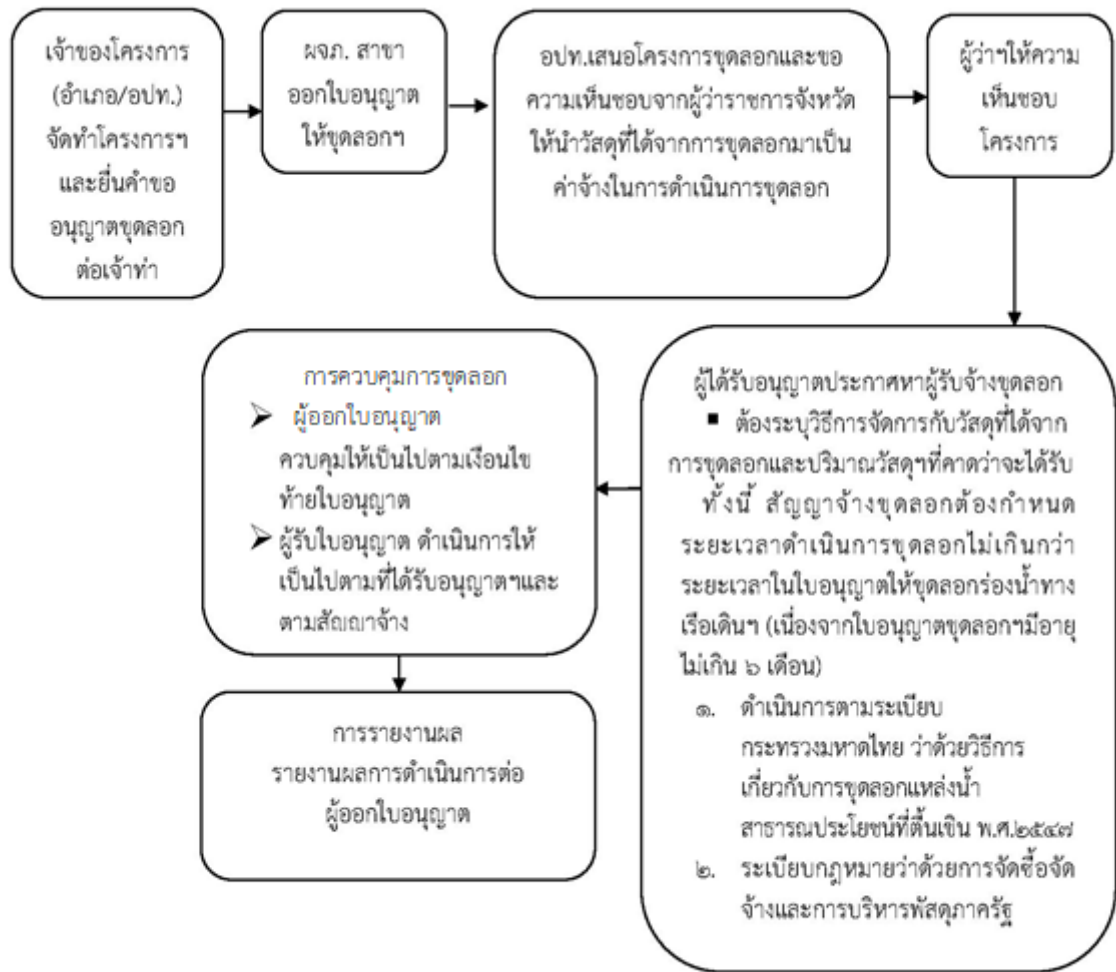
๒. การกำกับควบคุมการชดเชย

เมื่อมีการดำเนินการชดเชยภายหลังจากที่ได้รับอนุญาตแล้ว ให้ผู้ได้รับใบอนุญาต แจ้งผลการดำเนินการเมื่อเริ่มและหลังจากเสร็จการดำเนินการตามที่ได้มีการตรวจสอบควบคุมดูแลให้เป็นไปตามเงื่อนไขที่ได้รับอนุญาตต่อนายอำเภอ(ผู้รับผิดชอบตามระเบียบมหาตไทยปี ๒๕๔๗ ข้อ ๑๐) และสำนักงานเจ้าท่าภูมิภาคสาขา เพื่อทราบ กรณีหากมีการตรวจสอบหรือแจ้งเหตุกรณีไม่เป็นไปตามเงื่อนไขให้สำนักงานเจ้าท่าภูมิภาคมีหนังสือแจ้งให้ผู้ได้รับใบอนุญาตหยุดการดำเนินการหรือแก้ไขให้ถูกต้อง และหากพบว่าการกระทำผิดตามกฎหมายการเดินเรือฯ ให้ดำเนินการตามอำนาจหน้าที่ของกรมเจ้าท่า และให้มีหนังสือแจ้งถึงผู้ว่าราชการจังหวัดเพื่อทราบด้วย

ให้ผู้อำนวยการสำนักงานเจ้าท่าภูมิภาคสาขา ประสานกับผู้อำนวยการสำนักงานพัฒนาและบำรุงรักษาทางน้ำที่ ๑ - ๘ แล้วแต่กรณี พิจารณาตามความเหมาะสมของบุคลากร และทรัพยากรของหน่วยงานในการดำเนินงาน เพื่อให้เป็นไปตามรูปแบบที่ได้รับอนุญาต และปฏิบัติตามเงื่อนไขแบบท้ายใบอนุญาตชดเชยฯ รวมถึงระเบียบและกฎหมายอื่นๆ ที่เกี่ยวข้อง(ตัวอย่าง-ภาคผนวก ข-๑๐)

กรณีที่ผู้ได้รับอนุญาตดำเนินการไม่เป็นไปตามที่ได้รับอนุญาต หรือกระทำผิดเงื่อนไขในใบอนุญาต/เงื่อนไขท้ายใบอนุญาต ให้สำนักงานเจ้าท่าภูมิภาคสาขามีหนังสือแจ้งผู้ได้รับใบอนุญาตหยุดการดำเนินการหรือแก้ไขให้ถูกต้อง และหากพบว่าการกระทำผิดตามกฎหมายการเดินเรือฯ ให้ดำเนินการตามอำนาจหน้าที่ของกรมเจ้าท่า และให้มีหนังสือถึงผู้ว่าราชการจังหวัดเพื่อทราบด้วย (ตัวอย่าง-ภาคผนวก ข-๑๑)

๓. การจัดการกับวัสดุที่ได้จากการขุดลอก



หมายเหตุ : อปท. หมายถึง องค์กรปกครองส่วนท้องถิ่น
จ.สาขา หมายถึง สำนักงานเจ้าท่าภูมิภาคสาขา

ภาคผนวก ก

กฎหมาย ระเบียบ หนังสือสั่งการที่เกี่ยวข้อง

พระราชบัญญัติการเดินเรือในน่านน้ำไทย พ.ศ. ๒๔๕๖
แก้ไขเพิ่มเติมโดยพระราชบัญญัติการเดินเรือในน่านน้ำไทย
(ฉบับที่ ๑๔) พ.ศ. ๒๕๓๕ มาตรา ๑๒๐



scan เพื่อ Download

การเดินเรือในน่านน้ำไทย

พระราชบัญญัติการเดินเรือในน่านน้ำไทย พ.ศ. ๒๕๕๖

มีพระบรมราชโองการในพระบาทสมเด็จพระปรเมนทรมหาอานันทมหิดล พระอัฐมรามาธิบดินทร พระมงกุฎเกล้าเจ้าอยู่หัว ให้ประกาศจงทราบทั่วกันว่า ได้ทรงพระราชดำริเห็นว่าพระราชบัญญัติว่าด้วยการเดินเรือในน่านน้ำไทยที่ได้ตราขึ้นไว้เมื่อวันที่ ๒๕ มิถุนายน รศ. ๑๒๔ นั้น ยังมีบกพร่องอยู่หลายประการ สมควรจะเปลี่ยนแปลงแก้ไขให้สมกับกาลสมัย เพราะฉะนั้นจึงทรงพระกรุณาโปรดเกล้าฯ ให้ตราพระราชบัญญัติขึ้นไว้แทน ดังต่อไปนี้

และอธิบายบางคำที่ใช้ในพระราชบัญญัตินี้

มาตรา ๑ พระราชบัญญัตินี้ให้เรียกว่า “พระราชบัญญัติการเดินเรือในน่านน้ำไทย พ.ศ. ๒๕๕๖”

มาตรา ๒ ให้ใช้พระราชบัญญัตินี้เป็นกฎหมายตั้งแต่วันที่ ๑ กันยายน พ.ศ. ๒๕๕๖ เป็นต้นไป

มาตรา ๓ ในพระราชบัญญัตินี้ “เรือ” หมายความว่า ยานพาหนะทางน้ำทุกชนิด ไม่ว่าจะใช้เพื่อบรรทุกลำเลียงโดยสาร ลาก จูง ดัน ยก ชุดหรือลอก รวมทั้งยานพาหนะอย่างอื่นที่สามารถใช้น้ำได้ทำนองเดียวกัน “เรือกำปั่น” หมายความว่า เรือที่เดินด้วยเครื่องจักรกลหรือด้วยใบ และไม่ได้ใช้กรรเชียง แจวหรือพาย

“เรือกำปั่นไฟ” หรือ “เรือกลไฟ” หมายความว่า เรือที่เดินด้วยเครื่องจักรจะใช้ใบด้วยหรือไม่ก็ตาม และให้หมายความรวมถึงเรือกำปั่นยนต์ด้วย

“เรือกำปั่นยนต์” หรือ “เรือยนต์” หมายความว่า เรือที่เดินด้วยเครื่องยนต์จะใช้กำลังอื่นด้วยหรือไม่ก็ตาม

“เรือกำปั่นใบ” หรือ “เรือใบ” หมายความว่า เรือที่เดินด้วยใบและไม่ใช่เครื่องจักรกล

“เรือกล” หมายความว่า เรือที่เดินด้วยเครื่องจักรกล และใช้กำลังอื่นด้วยหรือไม่ก็ตาม

“เรือกลไฟเล็ก” หมายความว่า เรือที่มีขนาดต่ำกว่าสามสิบตันกรอสส์ที่เดินด้วยเครื่องจักร

๑ ราชกิจจานุเบกษา เล่ม ๓๐/-/หน้า ๗๔/๕ สิงหาคม ๒๔๕๖

๒ มาตรา ๓ แก้ไขเพิ่มเติมโดยพระราชบัญญัติการเดินเรือในน่านน้ำไทย (ฉบับที่ ๑๓)

เหล่านั้ันด้วย

สำนักงานคณะกรรมการกฤษฎีกา

สำนักงานคณะกรรมการกฤษฎีกา

สำนักงานคณะกรรมการกฤษฎีกา

มาตรา ๑๒๐^{๗๕} ให้เจ้าท่ามีหน้าที่ดูแล รักษาและขุดลอกร่องน้ำ ทางเรือเดิน แม่น้ำ ลำคลอง ทะเลสาบและทะเลภายในน่านน้ำไทย

สำนักงานคณะกรรมการกฤษฎีกา

สำนักงานคณะกรรมการกฤษฎีกา

สำนักงานคณะกรรมการกฤษฎีกา

ห้ามมิให้ผู้ใดขุดลอก แก่ไข หรือทำด้วยประการใด ๆ อันเป็นการเปลี่ยนแปลงร่องน้ำ ทางเรือเดิน แม่น้ำ ลำคลอง ทะเลสาบหรือทะเลภายในน่านน้ำไทย เว้นแต่จะได้รับอนุญาตจากเจ้าท่า ผู้ใดฝ่าฝืนต้องระวางโทษปรับตั้งแต่ห้าพันบาทถึงห้าหมื่นบาทและให้เจ้าท่าสั่งให้หยุดกระทำการดังกล่าว

สำนักงานคณะกรรมการกฤษฎีกา

สำนักงานคณะกรรมการกฤษฎีกา

สำนักงานคณะกรรมการกฤษฎีกา

มาตรา ๑๒๐/๑^{๗๖} ให้กรมการขนส่งทางน้ำและพาณิชยนาวีมีอำนาจปักหลักเขต ควบคุมทางน้ำตามหลักเกณฑ์และวิธีการที่กำหนดในกฎกระทรวง

สำนักงานคณะกรรมการกฤษฎีกา

สำนักงานคณะกรรมการกฤษฎีกา

สำนักงานคณะกรรมการกฤษฎีกา

ผู้ใดยกย้าย ทำให้เสียหาย หรือทำลายหลักเขตควบคุมทางน้ำ ต้องระวางโทษจำคุก ไม่เกินห้าปี หรือปรับไม่เกินหนึ่งหมื่นบาท หรือทั้งจำทั้งปรับ

(ง) ว่าด้วยเรือที่เป็นอันตรายลง ฯลฯ

สำนักงานคณะกรรมการกฤษฎีกา

สำนักงานคณะกรรมการกฤษฎีกา

สำนักงานคณะกรรมการกฤษฎีกา

สำนักงานคณะกรรมการกฤษฎีกา

สำนักงานคณะกรรมการกฤษฎีกา

มาตรา ๑๒๑^{๗๗} เมื่อมีเรือไทย เรือต่างประเทศหรือสิ่งอื่นใดจมลงหรืออยู่ในสภาพที่ อาจเป็นอันตรายแก่การเดินเรือในน่านน้ำไทย ให้เจ้าของหรือตัวแทนเจ้าของเรือหรือสิ่งอื่นใดนั้น จัดทำเครื่องหมายแสดงอันตรายโดยพลัน ด้วยเครื่องหมายตามที่เจ้าท่าหรือเจ้าพนักงานผู้มีหน้าที่ เห็นสมควร สำหรับเป็นที่สังเกตในการเดินเรือทั้งเวลากลางวันและเวลากลางคืน จนกว่าเจ้าของหรือ ตัวแทนเจ้าของเรือหรือสิ่งอื่นใดนั้นจะได้อู้ รื้อ ขน ทำลายหรือกระทำการอย่างหนึ่งอย่างใดแก่เรือหรือ สิ่งอื่นใดซึ่งได้จมลงหรืออยู่ในสภาพที่อาจเป็นอันตรายแก่การเดินเรือออกจากที่นั้นเรียบร้อยแล้ว ซึ่ง ต้องกระทำให้แล้วเสร็จภายในระยะเวลาที่เจ้าท่ากำหนด

สำนักงานคณะกรรมการกฤษฎีกา

สำนักงานคณะกรรมการกฤษฎีกา

สำนักงานคณะกรรมการกฤษฎีกา

ถ้ามิได้จัดทำเครื่องหมายแสดงอันตรายหรืออู้ รื้อ ขน ทำลายหรือกระทำการอย่าง หนึ่งอย่างใดให้แล้วเสร็จภายในระยะเวลาที่เจ้าท่ากำหนดตามวรรคหนึ่ง ให้เจ้าท่าหรือเจ้าพนักงานผู้มี หน้าที่มีอำนาจจัดทำเครื่องหมายแสดงอันตราย หรืออู้ รื้อ ขน ทำลายหรือกระทำการอย่างหนึ่งอย่าง ใดแก่เรือหรือสิ่งอื่นใด และทรัพย์สินที่อยู่ในเรือหรือสิ่งอื่นใดให้พ้นจากสภาพที่อาจเป็นอันตรายแก่ การเดินเรือ โดยเรียกค่าใช้จ่ายจากเจ้าของหรือตัวแทนเจ้าของเรือหรือสิ่งอื่นใดนั้น

สำนักงานคณะกรรมการกฤษฎีกา

สำนักงานคณะกรรมการกฤษฎีกา

สำนักงานคณะกรรมการกฤษฎีกา

ถ้าเรือไทย เรือต่างประเทศหรือสิ่งอื่นใดตามวรรคหนึ่ง มีสิ่งซึ่งก่อหรืออาจก่อให้เกิด มลพิษต่อสิ่งแวดล้อม ให้เจ้าของหรือตัวแทนเจ้าของเรือหรือสิ่งอื่นใดนั้นจัดหรือป้องกันมลพิษให้แล้ว เสร็จภายในระยะเวลาที่เจ้าท่ากำหนด หากไม่แล้วเสร็จภายในระยะเวลาดังกล่าว ให้เจ้าท่าหรือเจ้า พนักงานผู้มีหน้าที่มีอำนาจกระทำการอย่างหนึ่งอย่างใดเพื่อจัดหรือป้องกันมลพิษนั้นได้โดยเรียก ค่าใช้จ่ายจากเจ้าของหรือตัวแทนเจ้าของเรือหรือสิ่งอื่นใดนั้น

สำนักงานคณะกรรมการกฤษฎีกา

สำนักงานคณะกรรมการกฤษฎีกา

สำนักงานคณะกรรมการกฤษฎีกา

มาตรา ๑๒๐ แก้ไขเพิ่มเติมโดยพระราชบัญญัติการเดินเรือในน่านน้ำไทย (ฉบับที่ ๑๔)

พ.ศ. ๒๕๓๕

สำนักงานคณะกรรมการกฤษฎีกา

สำนักงานคณะกรรมการกฤษฎีกา

มาตรา ๑๒๐/๑ เพิ่มโดยพระราชบัญญัติการเดินเรือในน่านน้ำไทย (ฉบับที่ ๑๖) พ.ศ. ๒๕๕๐

สำนักงานคณะกรรมการกฤษฎีกา

สำนักงานคณะกรรมการกฤษฎีกา

สำนักงานคณะกรรมการกฤษฎีกา

มาตรา ๑๒๑ แก้ไขเพิ่มเติมโดยพระราชบัญญัติการเดินเรือในน่านน้ำไทย (ฉบับที่ ๑๒)

พ.ศ. ๒๕๒๒

ระเบียบกรมเจ้าท่าว่าด้วยหลักเกณฑ์และวิธีการอนุญาตให้
ขุดลอกเพื่อดูแลและรักษาสภาพลำน้ำ พ.ศ. ๒๕๕๖

ระเบียบกรมเจ้าท่า

ว่าด้วยหลักเกณฑ์และวิธีการอนุญาตให้ขุดลอกเพื่อดูแลและรักษาสภาพลำน้ำ

พ.ศ. ๒๕๕๖

โดยที่กรมเจ้าท่ามีอำนาจหน้าที่ดูแลรักษาและขุดลอกร่องน้ำทางเรือเดิน แม่น้ำ ลำคลอง ทะเลสาบและทะเลภายในน่านน้ำไทย และห้ามมิให้ผู้ใดขุดลอก แกะไข หรือกระทำด้วยประการใด ๆ อันเป็นการเปลี่ยนแปลงร่องน้ำทางเรือเดิน แม่น้ำ ลำคลอง ทะเลสาบและทะเลภายในน่านน้ำไทย เว้นแต่จะได้รับอนุญาตจากเจ้าท่า อาศัยอำนาจตามความในมาตรา ๑๒๐ วรรคสอง แห่งพระราชบัญญัติการเดินเรือในน่านน้ำไทย พระพุทธศักราช ๒๔๕๖ แกะไขเพิ่มเติมโดยพระราชบัญญัติการเดินเรือในน่านน้ำไทย (ฉบับที่ ๑๔) พ.ศ. ๒๕๓๕ อธิบดีกรมเจ้าท่าจึงวางระเบียบกำหนดหลักเกณฑ์และวิธีการอนุญาตไว้ ดังต่อไปนี้

ข้อ ๑ ระเบียบนี้เรียกว่า “ระเบียบกรมเจ้าท่า ว่าด้วยหลักเกณฑ์และวิธีการอนุญาตให้ขุดลอกเพื่อดูแลและรักษาสภาพลำน้ำ พ.ศ. ๒๕๕๖”

ข้อ ๒ ระเบียบนี้ให้ใช้บังคับนับถัดจากวันที่อธิบดีกรมเจ้าท่าลงนาม

ข้อ ๓ ให้ยกเลิกระเบียบกรมเจ้าท่า ว่าด้วยหลักเกณฑ์และวิธีการอนุญาตให้ขุดลอกร่องน้ำทางเรือเดิน พ.ศ. ๒๕๕๔

บรรดาระเบียบ หรือคำสั่งใดซึ่งขัดหรือแย้งกับระเบียบนี้ ให้ใช้ระเบียบนี้แทน

ข้อ ๔ ระเบียบนี้ใช้บังคับสำหรับการขุดลอกเพื่อดูแลรักษาสภาพลำน้ำ แม่น้ำ ลำคลอง และทะเลสาบ ที่อยู่ในความดูแลรับผิดชอบของกรมเจ้าท่า

ข้อ ๕ การยื่นขออนุญาตขุดลอก ให้ผู้ขออนุญาตยื่นคำขอตามแบบ ข.๑ แนบท้ายระเบียบนี้ ที่สำนักความปลอดภัยและสิ่งแวดล้อมทางน้ำ สำนักงานเจ้าท่าภูมิภาคสาขาในพื้นที่รับผิดชอบ แล้วแต่กรณี พร้อมด้วยเอกสารหลักฐาน ดังต่อไปนี้

๕.๑ สำเนาบัตรประจำตัวประชาชนและสำเนาทะเบียนบ้านของผู้ขออนุญาต

๕.๒ หนังสือมอบอำนาจพร้อมสำเนาบัตรประจำตัวประชาชนและสำเนาทะเบียนบ้านของผู้รับมอบอำนาจ ในกรณีที่มีการมอบอำนาจ

๕.๓ ในกรณีที่ผู้ขออนุญาตเป็นนิติบุคคลให้ยื่นคำขอพร้อมสำเนาหนังสือรับรองการจดทะเบียนบริษัทมีอายุไม่เกิน ๖ เดือน และสำเนาบัตรประจำตัวประชาชนของผู้มีอำนาจลงนามผูกพันนิติบุคคล

๕.๔ แผนที่มาตราส่วน ๑ : ๒,๐๐๐ จำนวน ๓ ชุด โดยต้องเป็นแผนที่แสดงผลสำรวจไม่เกิน ๖ เดือน ก่อนวันที่ยื่นขออนุญาต ทั้งนี้ ต้องมีวิศวกรผู้มีใบอนุญาตประกอบวิชาชีพวิศวกรรมควบคุม

สาขาวิศวกรรมโยธาตามกฎหมายว่าด้วยวิชาชีพวิศวกรรม หรือตามกฎหมายว่าด้วยวิศวกร ลงชื่อรับรองในแผนที่พร้อมแนบสำเนาใบอนุญาตประกอบวิชาชีพวิศวกรรมควบคุมมาด้วย ในกรณีหน่วยงานราชการหรือรัฐวิสาหกิจเป็นผู้ยื่นคำขอให้เจ้าหน้าที่ในสายงานโยธาของหน่วยงานนั้น ๆ ที่เป็นผู้สำรวจออกแบบเป็นผู้ลงชื่อรับรองในแผนที่

๕.๕ รายละเอียดแสดงแนวขอบเขตลำน้ำ ความลึกของพื้นที่อ่างน้ำสิ่งปลูกสร้างต่าง ๆ ที่สำคัญบริเวณแนวลำน้ำที่ขออนุญาต

๕.๖ รายละเอียดเครื่องมือ เครื่องจักรและอุปกรณ์ที่ใช้ในการขุดลอก

๕.๗ รายการคำนวณปริมาณวัสดุที่ได้จากการขุดลอก

๕.๘ แผนงานและวิธีการระยะเวลาในการขุดลอก

๕.๙ แผนที่แสดงบริเวณที่ทิ้งวัสดุจากการขุดลอก พร้อมหนังสือยินยอมจากเจ้าของกรรมสิทธิ์หรือผู้มีสิทธิครอบครองที่ดิน บริเวณที่ทิ้งวัสดุที่ได้จากการขุดลอก

๕.๑๐ สำเนาหนังสือการว่าจ้างผู้ทำการขุดลอก (ถ้ามี)

๕.๑๑ บริเวณพื้นที่ขออนุญาตต้องได้รับความเห็นชอบจากจังหวัด หรือองค์กรปกครองส่วนท้องถิ่น

ข้อ ๖ หลักเกณฑ์การพิจารณา

๖.๑ การขุดลอกต้องไม่ก่อให้เกิดความเสียหายต่อสภาพตลิ่งและสภาพแวดล้อมทางน้ำ

๖.๒ หากบริเวณที่จะขุดลอกมีสิ่งก่อสร้างสำคัญ เช่น สะพาน เขื่อน ฝายกั้นน้ำ โบราณสถาน ต้องได้รับความยินยอมจากหน่วยงานที่รับผิดชอบก่อนด้วย

๖.๓ กรณีที่มีการนำเอาวัสดุที่ได้จากการขุดลอกไปใช้ประโยชน์ ให้ผู้รับอนุญาตดำเนินการตามกฎหมายและระเบียบอื่น ๆ ที่เกี่ยวข้องด้วย

ข้อ ๗ ให้สำนักความปลอดภัยและสิ่งแวดล้อมทางน้ำ หรือสำนักงานเจ้าท่าภูมิภาคสาขาในพื้นที่รับผิดชอบ แล้วแต่กรณี ส่งรูปแบบและวิธีการขุดลอกให้สำนักพัฒนาและบำรุงรักษาทางน้ำ หรือศูนย์พัฒนาและบำรุงรักษาทางน้ำในพื้นที่รับผิดชอบ แล้วแต่กรณี พิจารณาให้ความเห็นชอบในรูปแบบและวิธีการขุดลอกก่อนออกใบอนุญาต

ข้อ ๘ การอนุญาตให้ขุดลอกและเทกองวัสดุที่ได้จากการขุดลอก ให้ผู้อำนวยการสำนักความปลอดภัยและสิ่งแวดล้อมทางน้ำ หรือผู้อำนวยการสำนักงานเจ้าท่าภูมิภาคสาขาในพื้นที่รับผิดชอบ แล้วแต่กรณี เป็นผู้พิจารณาอนุญาต

ข้อ ๙ ให้ผู้อำนวยการสำนักความปลอดภัยและสิ่งแวดล้อมทางน้ำ หรือผู้อำนวยการสำนักงานเจ้าท่าภูมิภาคสาขาในพื้นที่รับผิดชอบที่ออกใบอนุญาต สามารถกำหนดเงื่อนไขแนบท้ายใบอนุญาตได้ตามความเหมาะสมและความจำเป็น เช่น ให้ผู้รับอนุญาตต้องดำเนินการตามกฎหมายอื่นที่เกี่ยวข้องให้ครบถ้วนถูกต้องด้วย

ข้อ ๑๐ ใบอนุญาตให้มีอายุได้คราวละไม่เกิน ๖ เดือน นับจากวันที่ได้รับอนุญาต

ข้อ ๑๑ ให้อธิบดีกรมเจ้าท่าเป็นผู้รักษาการตามระเบียบนี้

ประกาศ ณ วันที่ ๒๘ ตุลาคม พ.ศ. ๒๕๕๖

ศรศักดิ์ แสนสมบัติ

อธิบดีกรมเจ้าท่า



กรมเจ้าท่า

คำร้องขออนุญาตขุดลอกร่องน้ำทางเรือเดิน

เขียนที่
วันที่.....เดือน.....พ.ศ.
ข้าพเจ้า.....นามสกุล.....
อายุ.....ปี สัญชาติ.....อยู่บ้านเลขที่.....ซอย.....
ถนน.....ตำบล.....อำเภอ.....
จังหวัด.....โทรศัพท์.....
ขอยื่นขออนุญาตขุดลอกร่องน้ำทางเรือเดินเพื่อ
บริเวณ.....หมู่ที่.....ตำบล.....
อำเภอ.....จังหวัด.....ขนาดกว้าง.....เมตร
ยาว.....เมตร ลึก.....เมตร ปริมาณลูกบาศก์เมตร
ระยะห่างจากขอบฝั่ง.....เมตร ตามผลสำรวจและแผนที่แนบท้ายคำขอนี้
เครื่องมือ เครื่องจักรและอุปกรณ์ที่ใช้ในการขุดลอก ประกอบด้วย
๑. ทะเบียนเลขที่.....
๒. ทะเบียนเลขที่.....
๓. ทะเบียนเลขที่.....
๔. ทะเบียนเลขที่.....
๕. ทะเบียนเลขที่.....

พร้อมนี้ได้แนบเอกสารหลักฐานตามที่กำหนดไว้ในระเบียบมาเพื่อประกอบการพิจารณาด้วยแล้ว จึงขอให้ส่งเจ้าหน้าที่ไปดำเนินการตรวจสอบ เมื่อพิจารณาแล้วเห็นว่าถูกต้องเป็นไปตามหลักเกณฑ์ที่ระเบียบกำหนดขอได้โปรดพิจารณาออกใบอนุญาตให้ข้าพเจ้าต่อไป

(ลงชื่อ)
(.....)
ผู้ขออนุญาต

สำหรับเจ้าหน้าที่บันทึก

๑. ส่ง.....

เก็บเงินค่าธรรมเนียมการขุดลอกร่องน้ำทางเรือเดินตามกฎกระทรวง

(ลงชื่อ)
(.....)

๒. เสนอ.....

ได้เก็บเงินค่าธรรมเนียมเป็นเงิน.....บาท ตามใบเสร็จรับเงิน
เล่มที่.....เลขที่.....ลงวันที่.....

(ลงชื่อ)
(.....)

๓. ส่ง.....

เพื่อตรวจสอบและพิจารณาแล้วรายงาน

(ลงชื่อ)
(.....)

๔. เสนอ.....

ขอรายงานผลการตรวจสอบ โดยมีรายละเอียดดังนี้

- (๑) รายการขออนุญาตขุดลอกเพื่อ.....
 - (๒) ผู้ขออนุญาต.....
 - (๓) ลำน้ำที่ขออนุญาต.....
 - (๔) บริเวณที่ทิ้งวัสดุที่ได้จากการขุดลอก.....
 - (๕) ความเห็นของเจ้าหน้าที่.....
-
-
-
-
-

(ลงชื่อ)
(.....)

ระเบียบกระทรวงมหาดไทย ว่าด้วยวิธีการเกี่ยวกับการ
ขุดลอกแหล่งน้ำสาธารณะประโยชน์ที่ขึ้นเงิน พ.ศ. ๒๕๔๗

ระเบียบกระทรวงมหาดไทย

ว่าด้วยวิธีการเกี่ยวกับการขุดลอกแหล่งน้ำสาธารณประโยชน์ที่ตื้นเขิน

พ.ศ. ๒๕๕๗

โดยที่เป็นการสมควรปรับปรุงวิธีการเกี่ยวกับการขุดลอกแหล่งน้ำสาธารณประโยชน์ที่ตื้นเขินตามระเบียบกระทรวงมหาดไทย ว่าด้วยหลักเกณฑ์และวิธีการเกี่ยวกับการอนุญาตให้ดำเนินการขุดลอกแหล่งน้ำสาธารณประโยชน์ที่ตื้นเขิน พ.ศ. ๒๕๓๖ ให้สามารถรองรับการแก้ไขหรือบรรเทาความเดือดร้อนของราษฎรที่เกิดจากภัยแล้ง และน้ำท่วมได้อย่างรวดเร็ว มีประสิทธิภาพ และทันเหตุการณ์

อาศัยอำนาจตามความในมาตรา ๒๐ แห่งพระราชบัญญัติระเบียบบริหารราชการแผ่นดิน พ.ศ. ๒๕๓๔ ซึ่งแก้ไขเพิ่มเติมโดยพระราชบัญญัติระเบียบบริหารราชการแผ่นดิน (ฉบับที่ ๕) พ.ศ. ๒๕๔๕ รัฐมนตรีว่าการกระทรวงมหาดไทย จึงออกระเบียบไว้ ดังต่อไปนี้

ข้อ ๑ ระเบียบนี้เรียกว่า “ระเบียบกระทรวงมหาดไทย ว่าด้วยวิธีการเกี่ยวกับการขุดลอกแหล่งน้ำสาธารณประโยชน์ที่ตื้นเขิน พ.ศ. ๒๕๕๗”

ข้อ ๒ ระเบียบนี้ให้ใช้บังคับตั้งแต่วันถัดจากวันประกาศในราชกิจจานุเบกษา เป็นต้นไป

ข้อ ๓ ให้ยกเลิกระเบียบกระทรวงมหาดไทย ว่าด้วยหลักเกณฑ์และวิธีการเกี่ยวกับการอนุญาตให้ดำเนินการขุดลอกแหล่งน้ำสาธารณประโยชน์ที่ตื้นเขิน พ.ศ. ๒๕๓๖

บรรดาระเบียบ ข้อบังคับ และคำสั่งอื่นใด ในส่วนที่กำหนดไว้แล้วในระเบียบนี้ หรือซึ่งขัดหรือแย้งกับระเบียบนี้ ให้ใช้ระเบียบนี้แทน

ข้อ ๔ ในระเบียบนี้

“แหล่งน้ำสาธารณประโยชน์” หมายความว่า ลำราง ห้วย หนอง คลอง บึง บางและแหล่งน้ำอื่นๆ ที่มีลักษณะคล้ายคลึงกัน แต่ไม่รวมถึงน่านน้ำตามพระราชบัญญัติ การเดินเรือในน่านน้ำไทย พระพุทธศักราช ๒๔๕๖

“การขุดลอก” หมายความว่า การขุด คู ตัก หรือการกระทำประการอื่นใด ที่เป็นการนำกรวด หิน ดิน ทราย ที่ทับถมอยู่ใต้แหล่งน้ำสาธารณประโยชน์ที่ตื้นเขิน ขึ้นมาบนพื้นดิน

“นายอำเภอ” ให้หมายความรวมถึง ปลัดอำเภอผู้เป็นหัวหน้าประจำกิ่งอำเภอ ผู้อำนวยการเขตสำหรับในเขตกรุงเทพมหานคร และปลัดเมืองพัทยาด้วย

“องค์กรปกครองส่วนท้องถิ่น” หมายความว่า องค์การบริหารส่วนจังหวัด เทศบาล องค์การบริหารส่วนตำบล กรุงเทพมหานคร เมืองพัทยา และองค์กรปกครองส่วนท้องถิ่นอื่นที่มีกฎหมายจัดตั้ง

ข้อ ๕ เมื่อนายอำเภอหรือองค์กรปกครองส่วนท้องถิ่นแล้วแต่กรณีพิจารณา เห็นว่าแหล่งน้ำสาธารณประโยชน์ในท้องที่ตื้นเขินสมควรทำการขุดลอกให้นายอำเภอ หรือองค์กรปกครองส่วนท้องถิ่นดังกล่าวทำการสำรวจขอบเขต ปักแนวเขตแหล่งน้ำ นั้นให้ชัดเจน พร้อมทั้งออกแบบการขุดลอก กำหนดหลักเกณฑ์ วิธีการและ ระยะเวลาในการขุดลอกให้แล้วเสร็จ และเสนอเป็นโครงการเพื่อขอความเห็นชอบ จากผู้ว่าราชการจังหวัด แล้วจึงประกาศหาผู้ประสงค์ที่จะทำการขุดลอกก็กำหนด ไม่น้อยกว่าสิบห้าวัน นับแต่วันประกาศ

ในกรณีที่แหล่งน้ำนั้นมีหนังสือสำคัญสำหรับที่หลวง ให้ยึดถือแนวเขตตามหลักฐานหนังสือสำคัญสำหรับที่หลวงนั้น

ข้อ ๖ กรณีที่ทางราชการพิจารณาแล้วเห็นสมควรที่จะจัดจ้างให้เอกชนทำการขุดลอกตามระเบียบสำนักนายกรัฐมนตรีว่าด้วยการพัสดุ หรือระเบียบกระทรวงมหาดไทย ว่าด้วยการพัสดุของหน่วยการบริหารราชการส่วนท้องถิ่นและนายอำเภอ หรือองค์กรปกครองส่วนท้องถิ่นประสงค์จะนำกรวด หิน ดิน ทราย ที่ได้จากการขุดลอกไปเป็นประโยชน์ของทางราชการหรือค่าจ้างเอกชน ให้นายอำเภอ หรือองค์กรปกครองส่วนท้องถิ่นเสนอขอความเห็นชอบจากผู้ว่าราชการจังหวัด

ในกรณีนายอำเภอหรือองค์กรปกครองส่วนท้องถิ่นประสงค์จะนำกรวด หิน ดิน ทราย ที่ได้จากการขุดลอกไปเป็นค่าจ้างเอกชน ให้ตีราคากรวด หิน ดิน ทราย ที่ได้จากการขุดลอกตามราคาค่าตอบแทนในการอนุญาตตามมาตรา ๕ ทวิ ในบัญชีค่าตอบแทนท้ายประมวลกฎหมายที่ดินโดยอนุโลมแล้วให้หักลบจากค่าจ้าง และถ้ามีราคาเกินกว่าค่าจ้าง เอกชนผู้รับจ้างต้องจ่ายเงินค่ากรวด หิน ดิน ทราย ส่วนที่เกินดังกล่าวคืนให้ทางราชการ และให้เงินนั้นตกเป็นรายได้ขององค์กรปกครองส่วนท้องถิ่นนั้น

ในกรณีที่ปรากฏว่าทรัพย์สินที่ได้จากการขุดลอกเป็นแร่ ทรัพยากรไม้ หรือวัตถุโบราณ ให้ดำเนินการตามกฎหมายว่าด้วยกรณีนั้น

ข้อ ๗ ในกรณีที่ส่วนราชการหรือหน่วยงานของรัฐอื่นเห็นสมควรจะทำการขุดลอกแหล่งน้ำสาธารณะประโยชน์ ให้นำความในข้อ ๕ และข้อ ๖ มาใช้บังคับโดยอนุโลม

ข้อ ๘ ในกรณีที่มีความจำเป็นเร่งด่วน เพื่อป้องกันและบรรเทาภัยพิบัติอันเกิดจากอุทกภัยหรือภัยแล้ง และจำเป็นต้องทำการขุดลอกแหล่งน้ำสาธารณประโยชน์ที่สิ้นเงิน ให้นำยอำเภอหรือองค์กรปกครองส่วนท้องถิ่นมีอำนาจดำเนินการให้เอกชนทำการขุดลอกแหล่งน้ำดังกล่าวไปพลางก่อน แล้วเสนอเรื่องให้ผู้ว่าราชการจังหวัดเพื่อทราบภายใน ๑๕ วัน นับแต่วันที่ว่าจ้าง

ข้อ ๙ ในการขุดลอกแหล่งน้ำสาธารณประโยชน์ ผู้ว่าราชการจังหวัดจะกำหนดเงื่อนไขให้ผู้ดำเนินการขุดลอกปฏิบัติเพื่อไม่ให้เกิดความเดือดร้อนเสียหายแก่ราษฎร รวมทั้งกำหนดเงื่อนไขอื่นให้ผู้ดำเนินการขุดลอกต้องปฏิบัติและรับผิดชอบในความเสียหายที่อาจเกิดขึ้นจากการดำเนินการก็ได้

เงื่อนไขในการขุดลอก ให้เป็นไปตามข้อกำหนดท้ายระเบียบนี้

ข้อ ๑๐ ให้นำยอำเภอหรือองค์กรปกครองส่วนท้องถิ่นเป็นผู้รับผิดชอบในการตรวจสอบและควบคุมการขุดลอกให้เป็นไปโดยถูกต้องตามเงื่อนไข

ข้อ ๑๑ ให้ปลัดกระทรวงมหาดไทยรักษาการตามระเบียบนี้ และมีอำนาจวินิจฉัยปัญหาเกี่ยวกับการปฏิบัติตามระเบียบนี้

ประกาศ ณ วันที่ ๑๒ มกราคม พ.ศ. ๒๕๕๗

วันมูหะมัดนอร์ มะทา

รัฐมนตรีว่าการกระทรวงมหาดไทย

ข้อกำหนดในสัญญาให้ดำเนินการขุดลอกแหล่งน้ำสาธารณะประโยชน์ที่คืนเงิน

ข้อ 1 ผู้รับจ้างต้องทำการขุดลอกให้ถูกต้องตามแบบการขุดลอกหลักเกณฑ์และวิธีการในการขุดลอก และทำการขุดลอกให้แล้วเสร็จภายในเวลาที่กำหนด

ข้อ 2 ผู้รับจ้างจะต้องดำเนินการโดยไม่ก่อให้เกิดความเดือดร้อนรำคาญหรือเสียหายแก่ราษฎรเป็นต้นว่า กระทำเสียงดังเกินควร ทำกิจการในเวลากลางคืน หรือว่าง หรือตั้งอุปกรณ์ในการทำหรือวัตถุต่าง ๆ เป็นการกีดขวางแก่สาธารณชน

ข้อ 3 ผู้รับจ้างต้องระมัดระวังมิให้เกิดอันตรายหรือความเสียหายแก่ทรัพย์สินของทางราชการหรือเอกชน เช่น ปุชนิยสถาน โบราณสถาน วัดวาอาราม สำนักสงฆ์ โบราณวัตถุ อาคารบ้านเรือน หากมีความเสียหายเกิดขึ้นเนื่องจากการดำเนินการของผู้รับจ้างไม่ว่ากรณีใด ๆ ผู้รับจ้างต้องรับผิดชอบชดใช้ค่าเสียหายทั้งสิ้น

ข้อ 4 ผู้รับจ้างต้องดำเนินการระหว่างเวลา..... ถึง เท่านั้น

ข้อ 5 ผู้รับจ้างต้องดำเนินการด้วยตนเอง จะให้ผู้อื่นดำเนินการหรือโอนสิทธิให้ผู้อื่นไม่ได้ และต้องดำเนินการภายในบริเวณที่ได้รับจ้างเท่านั้น

ข้อ 6 ในกรณีที่มีความจำเป็นเพื่อประโยชน์สาธารณะ หรือเพื่อประโยชน์ในทางราชการ พนักงานเจ้าหน้าที่ได้แจ้งให้ผู้รับจ้างหยุดทำการ ผู้รับจ้างต้องปฏิบัติตามทันที

ข้อ 7 เมื่อพนักงานเจ้าหน้าที่ ผู้ว่าราชการจังหวัด นายอำเภอหรือผู้แทนเข้าไปตรวจบริเวณที่ทำการขุดลอกหรือกิจการที่ผู้รับจ้างกระทำ ผู้รับจ้างต้องอำนวยความสะดวกให้ตามสมควร

ข้อ 8 ในการดำเนินการขุดลอกหากพบ โบราณวัตถุ ศิลปวัตถุหรือซากโบราณสถานใด ๆ ต้องหยุดดำเนินการและแจ้งให้นายอำเภอพร้อมทั้งมอบ โบราณวัตถุที่ขุดพบทั้งหมดต่อนายอำเภอด้วยทันที

ข้อ 9 หากผู้รับจ้างพบซากดึกดำบรรพ์ติดอยู่เป็นกลุ่มก้อนชัดเจนต้องหยุดทำการทันทีแล้วแจ้งให้นายอำเภอทราบเพื่อแจ้งให้กรมอุตสาหกรรมพื้นฐานและการเหมืองแร่ทำการตรวจวิเคราะห์ต่อไป

หากพบวัตถุที่เป็นแร่ตามกฎหมายว่าด้วยแร่ ผู้รับจ้างต้องหยุดกระทำการจนกว่าได้รับอนุญาตตามกฎหมายว่าด้วยแร่

ข้อ 10 ถ้าผู้รับจ้างฝ่าฝืนหรือไม่ปฏิบัติตามแบบการขุดลอก หลักเกณฑ์วิธีการ หรือข้อกำหนดในสัญญาไม่ว่าข้อหนึ่งข้อใดดังกล่าวข้างต้น พนักงานเจ้าหน้าที่มีอำนาจสั่งให้หยุดกระทำการดังกล่าวในที่ดินทั้งหมด หรือแต่บางส่วนได้ทันทีโดยไม่จำเป็นต้องบอกกล่าว

ข้อ 11

ข้อ 12

(ลงชื่อ)..... ผู้รับจ้าง

บัญชีแนบท้ายตามประมวลกฎหมายที่ดิน มาตรา ๙

ประมวลกฎหมายที่ดิน

หมวด ๑

บทเปิดเสร็จทั่วไป

- มาตรา ๑ ในประมวลกฎหมายนี้
- “ที่ดิน” หมายความว่า พื้นที่ดินทั่วไป และให้
หมายความรวมถึง ภูเขา ห้วย หนอง คลอง บึง บาง ลำน้ำ
ทะเลสาบ เกาะ และที่ชายทะเลด้วย
- “สิทธิในที่ดิน” หมายความว่า กรรมสิทธิ์ และ
ให้หมายความรวมถึงสิทธิครอบครองด้วย
- “ใบจอง” หมายความว่า หนังสือแสดงการยอม
ให้เข้าครอบครองที่ดินชั่วคราว
- “หนังสือรับรองการทำประโยชน์” หมายความว่า
หนังสือคำรับรองจากพนักงานเจ้าหน้าที่ว่าได้ทำ
ประโยชน์ในที่ดินแล้ว
- “ใบไต่สวน” หมายความว่า หนังสือแสดงการ
สอบสวนเพื่อออกโฉนดที่ดิน และให้หมายความ
รวมถึงใบนำด้วย
- “โฉนดที่ดิน” หมายความว่า หนังสือสำคัญ
แสดงกรรมสิทธิ์ที่ดิน และให้หมายความรวมถึงโฉนด
แผนที่ โฉนดตราจอง และตราจองที่ตราว่า “ได้ทำ
ประโยชน์แล้ว”
- คำนิยาม*
- ที่ดิน
- สิทธิในที่ดิน
- ใบจอง
- หนังสือรับรอง
การทำประโยชน์
- ใบไต่สวน
- โฉนดที่ดิน

ที่ดินตามวรรคหนึ่งแปลงใดยังไม่มีหนังสือสำคัญสำหรับที่หลวง เขตของที่ดินดังกล่าวให้เป็นไปตามหลักฐานของทางราชการ

มาตรา ๕ ภายใต้บังคับกฎหมายว่าด้วยการเหมืองแร่และการป่าไม้ ที่ดินของรัฐนั้นถ้ามิได้มีสิทธิครอบครอง หรือมิได้รับอนุญาตจากพนักงานเจ้าหน้าที่* แล้ว ห้ามมิให้บุคคลใด

(๑) เข้าไปยึดถือ ครอบครอง รวมตลอดถึงการก่อสร้างหรือเผาป่า

(๒) ทำด้วยประการใด ให้เป็นการทำลาย หรือทำให้เสื่อมสภาพที่ดิน ที่หิน ที่กรวด หรือที่ทราย ในบริเวณที่รัฐมนตรีประกาศหวงห้าม**ในราชกิจจานุเบกษา หรือ

(๓) ทำสิ่งหนึ่งสิ่งใดอันเป็นอันตรายแก่ทรัพยากรในที่ดิน

มาตรา ๕ ทวิ^{๑๑} (ยกเลิก)

* คำสั่งกระทรวงมหาดไทย ที่ ๑๐๘/๒๕๓๘ ลงวันที่ ๑๖ มีนาคม ๒๕๓๘

** รัฐมนตรีว่าการกระทรวงมหาดไทยได้ประกาศหวงห้าม ลงวันที่ ๒๑ พฤษภาคม ๒๕๒๓

^{๑๑} มาตรา ๕ ทวิ ถูกยกเลิก และบัญญัติมาตรา ๕/๑ แทน โดยแก้ไขเพิ่มเติมโดยพระราชบัญญัติแก้ไขเพิ่มเติมประมวลกฎหมายที่ดิน (ฉบับที่ ๑๑) พ.ศ. ๒๕๕๑

มาตรา ๕/๑ ให้ผู้รับอนุญาตตามมาตรา ๕ เสีย
ค่าตอบแทนเป็นรายปีให้แก่เทศบาล องค์การบริหาร
ส่วนตำบล กรุงเทพมหานคร เมืองพัทยา หรือองค์กร
ปกครองส่วนท้องถิ่นอื่นที่มีกฎหมายจัดตั้งที่ที่ดินที่
ได้รับอนุญาตตั้งอยู่ ยกเว้นองค์การบริหารส่วน
จังหวัด^{๑๒} ทั้งนี้ ตามวิธีการและอัตราที่กำหนดใน
ข้อบัญญัติท้องถิ่นนั้น แต่ต้องไม่เกินอัตราตามบัญชี
ท้ายประมวลกฎหมายนี้

อัตราค่าตอบแทน

มาตรา ๕

ให้องค์กรปกครองส่วนท้องถิ่นในเขตจังหวัด
แบ่งค่าตอบแทนที่ได้รับตามวรรคหนึ่ง ให้แก่องค์การ
บริหารส่วนจังหวัดในอัตราร้อยละสี่สิบของค่าตอบแทน
ที่ได้รับภายในกำหนดสามสิบวันนับแต่วันที่ได้รับ เพื่อ
เป็นรายได้ขององค์การบริหาร ส่วนจังหวัด และให้
ค่าตอบแทนส่วนที่เหลือตกเป็นรายได้ขององค์กร
ปกครองส่วนท้องถิ่นที่ที่ดินที่ได้รับอนุญาตตั้งอยู่
ในกรณีที่ดินดังกล่าวไม่ได้ตั้งอยู่ในเขตขององค์การ

การแบ่ง

ค่าตอบแทน

^{๑๒} มาตรา ๗ แห่งพระราชบัญญัติแก้ไขเพิ่มเติมประมวลกฎหมายที่ดิน (ฉบับ
ที่ ๑๑) พ.ศ. ๒๕๕๑ ให้ผู้รับอนุญาตตามมาตรา ๕ แห่งประมวลกฎหมายที่ดิน ก่อนวันที่
พระราชบัญญัตินี้ (ฉบับที่ ๑๑) ใช้บังคับ เสียค่าตอบแทนตามมาตรา ๕ ทวิ แห่ง
ประมวลกฎหมายที่ดิน ซึ่งแก้ไขเพิ่มเติมโดยประกาศคณะปฏิวัติ ฉบับที่ ๓๓๔ ลงวันที่
๑๓ ธันวาคม พ.ศ. ๒๕๑๕ จนกว่าการอนุญาตจะสิ้นสุดลง

บริหารส่วนจังหวัด ให้ค่าตอบแทนที่ได้รับตามวรรคหนึ่ง ตกเป็นรายได้ขององค์กรปกครอง ส่วนท้องถิ่นนั้น ทั้งหมด

มาตรา ๑๐ ที่ดินของรัฐซึ่งมิได้มีบุคคลใดมี สิทธิครอบครองและมีใช้สาธารณสมบัติของแผ่นดิน อันราษฎรใช้ประโยชน์ร่วมกันนั้น ให้อธิบดีมีอำนาจ จัดหาผลประโยชน์ในการจัดหาผลประโยชน์ ให้ รวมถึงจัดทำให้ที่ดินใช้ประโยชน์ได้ เชื้อขาย แลกเปลี่ยน ให้เช่า และให้เช่าซื้อ

**การจัดการ
ผลประโยชน์
ในที่ดินของรัฐ**

หลักเกณฑ์และวิธีการจัดหาผลประโยชน์ ให้ กำหนดโดยกฎกระทรวง* แต่สำหรับการขาย การ แลกเปลี่ยน และการให้เช่าซื้อที่ดินต้องได้รับอนุมัติ จากรัฐมนตรี

หลักเกณฑ์

การดำเนินการจัดหาผลประโยชน์ตามความ ในมาตรานี้ ให้คำนึงถึงการที่จะสงวนที่ดินไว้ให้อนุชน รุ่นหลังด้วย

**ข้อคำนึงถึง
อนาคต**

มาตรา ๑๑ การจัดหาผลประโยชน์ซึ่งที่ดิน ของรัฐตามนัยดังกล่าวมาในมาตราก่อนนี้ รัฐมนตรีจะ มอบหมายให้ทบวงการเมืองอื่นเป็นผู้จัดหา ผลประโยชน์สำหรับรัฐหรือบำรุงท้องถิ่นก็ได้ ทั้งนี้

**การมอบหมายให้
ทบวงการเมืองอื่น
เป็นผู้จัดหา
ประโยชน์**

* กฎกระทรวง ฉบับที่ ๑๑ (พ.ศ. ๒๕๐๐) ออกตามความในพระราชบัญญัติ ให้ใช้ประมวลกฎหมายที่ดิน พ.ศ. ๒๔๕๗

บัญชีค่าตอบแทนท้ายประมวลกฎหมายที่ดิน^{๑๐๑}

ค่าตอบแทนในการอนุญาต

(๑) ตามมาตรา ๕ (๑) ไร่ละ	๑,๐๐๐ บาทต่อปี
(๒) ตามมาตรา ๕ (๒) หรือมาตรา ๕ (๓)	
(ก) การขุดหรือคูทราย ลูกบาศก์เมตรละ	๒๘ บาท
(ข) การขุดดินหรือลูกรังหรืออื่น ๆ ไร่ละ	๑๐,๐๐๐ บาทต่อปี
หรือลูกบาศก์เมตรละ	๑๐ บาท

^{๑๐๑} บัญชีค่าตอบแทนท้ายประมวลกฎหมายที่ดิน แก้ไขเพิ่มเติม โดย
พระราชบัญญัติแก้ไขเพิ่มเติมประมวลกฎหมายที่ดิน (ฉบับที่ ๗) พ.ศ. ๒๕๔๑

หนังสือกระทรวงมหาดไทย ด่วนที่สุด ที่ มท ๐๒๑๒.๒/ว ๒๔๖๖
ลงวันที่ ๒๘ เมษายน ๒๕๖๓

ด่วนที่สุด

ที่ มท ๐๒๑๒.๒/ว ๒๕๖๒



กระทรวงมหาดไทย

ถนนอิสรภาพ กทม. ๑๐๒๐๐

๒๕ เมษายน ๒๕๖๓

เรื่อง การขุดลอกร่องน้ำโดยนำวัสดุที่ได้จากการขุดลอกมาเป็นค่าจ้างในการขุดลอก (การขุดลอกต่างตอบแทน) กรณีโครงการขุดลอกที่ผู้ว่าราชการจังหวัดให้ความเห็นชอบและให้ผู้อำนวยการสำนักงานเจ้าท่าภูมิภาคสาขาเป็นผู้พิจารณาอนุญาต

เรียน ผู้ว่าราชการจังหวัด ทุกจังหวัด

อ้างถึง หนังสือกระทรวงมหาดไทย ที่ มท ๐๒๑๒.๒/ว ๗๓๕๑ ลงวันที่ ๔ ธันวาคม ๒๕๖๒

สิ่งที่ส่งมาด้วย สำเนาหนังสือกรมเจ้าท่า ด่วนที่สุด ที่ คค ๐๓๐๙.๒/๔๕๖ ลงวันที่ ๖ กุมภาพันธ์ ๒๕๖๓

ตามหนังสือที่อ้างถึง แจ้งให้จังหวัดดำเนินการตามแนวทางปฏิบัติสำหรับจังหวัดในการขุดลอกร่องน้ำที่อยู่ในความรับผิดชอบของกรมเจ้าท่า ตามมาตรา ๑๒๐ แห่งพระราชบัญญัติการเดินเรือในน่านน้ำไทย พระพุทธศักราช ๒๔๕๖ โดยนำวัสดุที่ได้จากการขุดลอกมาเป็นค่าจ้างในการขุดลอก (การขุดลอกต่างตอบแทน) ซึ่งใช้กับโครงการขุดลอกของหน่วยงานในจังหวัดที่ได้เสนอผู้ว่าราชการจังหวัดพิจารณาให้ความเห็นชอบอนุญาตให้ขุดลอก และประกาศเชิญชวนหาผู้ประสงค์ที่จะทำการขุดลอก ความละเอียดแจ้งแล้ว นั้น

กรมเจ้าท่าได้มีหนังสือ แจ้งว่ายังมีความเข้าใจที่คลาดเคลื่อนบางประการของผู้ปฏิบัติตามแนวทางดังกล่าว สำหรับกรณีโครงการขุดลอกของหน่วยงานในจังหวัดที่เสนอผู้ว่าราชการจังหวัดให้ความเห็นชอบและผู้อำนวยการสำนักงานเจ้าท่าภูมิภาคสาขาเป็นผู้พิจารณาอนุญาต จึงขอให้นำแนวทางปฏิบัติตามหนังสือกรมเจ้าท่า ที่ คค ๐๓๐๙.๒/๔๕๖๓ ลงวันที่ ๑๓ พฤศจิกายน ๒๕๖๒ มาใช้กับโครงการขุดลอกร่องน้ำทางเรือเดินของหน่วยงานในจังหวัดซึ่งผู้ว่าราชการจังหวัดให้ความเห็นชอบและผู้อำนวยการสำนักงานเจ้าท่าภูมิภาคสาขาเป็นผู้พิจารณาอนุญาตด้วย เว้นแต่การประกาศเชิญชวนหาผู้ประสงค์ที่จะทำการขุดลอกร่องน้ำ ตามข้อ ๗ ของแนวทางปฏิบัติตามหนังสือดังกล่าว ขอให้หน่วยงานในจังหวัดที่เป็นเจ้าของโครงการเป็นผู้ประกาศหาผู้ประสงค์ที่จะทำการขุดลอกตามระเบียบกระทรวงมหาดไทยว่าด้วยวิธีการเกี่ยวกับการขุดลอกแหล่งน้ำสาธารณะประโยชน์ที่ดินเงิน พ.ศ. ๒๕๔๗ ทั้งนี้ ขอให้แจ้งหน่วยงานในจังหวัดประสานงานสำนักงานเจ้าท่าภูมิภาคสาขาในพื้นที่รับผิดชอบก่อนดำเนินโครงการทุกครั้ง เพื่อป้องกันมิให้เกิดความผิดพลาดในการดำเนินการโครงการ และหากมีข้อสงสัยให้จังหวัดสอบถามรายละเอียดไปยังสำนักกฎหมาย กรมเจ้าท่า โทรศัพท์ ๐ ๒๒๖๖ ๗๙๙๐ หรือสำนักงานเจ้าท่าภูมิภาคสาขาในพื้นที่รับผิดชอบ เพื่อให้การปฏิบัติเป็นไปอย่างถูกต้องตามกฎหมายและระเบียบที่เกี่ยวข้องในเรื่องดังกล่าวต่อไป รายละเอียดตามสิ่งที่ส่งมาด้วย

จึงเรียนมาเพื่อทราบและพิจารณาดำเนินการ

ขอแสดงความนับถือ

(นายอรรถสิทธิ์ ชินทองกุล)

รองปลัดกระทรวงมหาดไทย (ปฏิบัติราชการ)

ปลัดกระทรวงมหาดไทย

สำนักงานปลัดกระทรวง

สำนักพัฒนาและส่งเสริมการบริหารราชการจังหวัด

โทร. /โทรสาร ๐ ๒๒๒๒ ๗๘๒๑ มท. ๕๐๔๓๑ หรือ ๕๐๔๓๖

หนังสือกรมเจ้าท่า ด่วนที่สุด ที่ คค๐๓๐๙.๒/๔๔๖
ลงวันที่ ๖ กุมภาพันธ์ ๒๕๖๓

ด่วนที่สุด

ที่ คค ๐๓๐๙.๒/446



กรมเจ้าท่า

ถนนโยธา กรุงเทพฯ ๑๐๑๐๐

เลขที่	๑๑ ก.พ. ๒๕๖๓
เลขรับ	๕๔๑๑
เวลา	

๒ กุมภาพันธ์ ๒๕๖๓

เรื่อง การขุดลอกร่องน้ำโดยนำวัสดุที่ได้จากการขุดลอกมาเป็นค่าจ้างในการขุดลอก (การขุดลอกต่างตอบแทน) กรณีโครงการขุดลอกที่ผู้ว่าราชการจังหวัดให้ความเห็นชอบและให้ผู้อำนวยการสำนักงานเจ้าท่าภูมิภาคสาขาเป็นผู้พิจารณาอนุญาต

เรียน ปลัดกระทรวงมหาดไทย

อ้างถึง ๑. หนังสือกรมเจ้าท่า ด่วนที่สุด ที่ คค ๐๓๐๙.๒/กม.๕๕๖๓ ลงวันที่ ๑๓ พฤศจิกายน ๒๕๖๒
๒. ระเบียบกระทรวงมหาดไทย ว่าด้วยวิธีการเกี่ยวกับการขุดลอกแหล่งน้ำสาธารณะประโยชน์ที่ต้นขึ้น พ.ศ. ๒๕๕๗

ตามหนังสือที่อ้างถึง ๑. กรมเจ้าท่าได้จัดทำแนวทางปฏิบัติสำหรับจังหวัดในการขุดลอกร่องน้ำที่อยู่ในความรับผิดชอบของกรมเจ้าท่าตามมาตรา ๑๒๐ แห่งพระราชบัญญัติการเดินเรือในน่านน้ำไทย พระพุทธศักราช ๒๕๕๖ โดยนำวัสดุที่ได้จากการขุดลอกมาเป็นค่าจ้างในการขุดลอก (การขุดลอกต่างตอบแทน) ซึ่งใช้กับโครงการขุดลอกของหน่วยงานในจังหวัดที่ได้เสนอผู้ว่าราชการจังหวัดพิจารณาให้ความเห็นชอบอนุญาตให้ขุดลอก และประกาศเชิญชวนหาผู้ประสงค์ที่จะทำการขุดลอก โดยขอให้กระทรวงมหาดไทยโปรดพิจารณาแจ้งจังหวัดเพื่อพิจารณาตามแนวทางปฏิบัติดังกล่าว ความละเอียดแจ้งแล้ว นั้น

กรมเจ้าท่าได้พิจารณาแล้ว เห็นว่ายังมีความเข้าใจที่คลาดเคลื่อนบางประการของผู้ปฏิบัติตามแนวทางปฏิบัติดังกล่าวสำหรับกรณีโครงการขุดลอกของหน่วยงานในจังหวัดที่เสนอผู้ว่าราชการจังหวัดให้ความเห็นชอบและให้ผู้อำนวยการสำนักงานเจ้าท่าภูมิภาคสาขาเป็นผู้พิจารณาอนุญาต ดังนั้น เพื่อให้การดำเนินการดังกล่าวเป็นไปอย่างมีประสิทธิภาพ คล่องตัวและรวดเร็ว จึงขอให้แนวทางปฏิบัติตามหนังสือที่อ้างถึง ๑. มาใช้กับโครงการขุดลอกร่องน้ำทางเรือเดินของหน่วยงานในจังหวัดซึ่งผู้ว่าราชการจังหวัดให้ความเห็นชอบและผู้อำนวยการสำนักงานเจ้าท่าภูมิภาคสาขาเป็นผู้พิจารณาอนุญาตด้วย เว้นแต่การประกาศเชิญชวนหาผู้ประสงค์ที่จะทำการขุดลอกร่องน้ำตามข้อ ๗ ของแนวปฏิบัติตามหนังสือที่อ้างถึง ๑. ขอให้หน่วยงานในจังหวัดที่เป็นเจ้าของโครงการเป็นผู้ประกาศหาผู้ประสงค์ที่จะทำการขุดลอกตามนัยระเบียบกระทรวงมหาดไทยที่อ้างถึง ๒.

จึงเรียนมาเพื่อโปรดพิจารณาแจ้งเวียนจังหวัดต่อไปด้วย จะขอบคุณยิ่ง

ขอแสดงความนับถือ

(นายวิทยา ยาม่วง)
อธิบดีกรมเจ้าท่า

กลุ่มงานส่งเสริมการบริหารราชการจังหวัด สบจ.สบ.
เลขรับ 308
วันที่ 7 ก.พ. 2563

สำนักกฎหมาย

โทร./โทรสาร ๐ ๒๒๓๕ ๗๖๓๐

แนวทางปฏิบัติสำหรับจังหวัดในการขุดลอกร่องน้ำที่อยู่ใน
ความรับผิดชอบของกรมเจ้าท่า ตามมาตรา ๑๒๐
แห่งพระราชบัญญัติการเดินเรือในน่านน้ำไทย พ.ศ. ๒๔๕๖
โดยนำวัสดุที่ได้จากการขุดลอกมาเป็นค่าจ้างในการขุดลอก
(การขุดลอกต่างตอบแทน)

แนวทางปฏิบัติสำหรับจังหวัดในการขุดลอกร่องน้ำที่อยู่ในความรับผิดชอบของกรมเจ้าท่า

ตามมาตรา ๑๒๐ แห่งพระราชบัญญัติการเดินเรือในน่านน้ำไทย พระพุทธศักราช ๒๕๕๖

โดยนำวัสดุที่ได้จากการขุดลอกมาเป็นค่าจ้างในการขุดลอก (การขุดลอกต่างตอบแทน)

ตามหลักเกณฑ์และวิธีการท้ายคำสั่งกรมการขนส่งทางน้ำและพาณิชยนาวี ที่ ๔๙๘/๒๕๕๖ ลงวันที่ ๙ กันยายน ๒๕๕๖ ประกอบกับหนังสือกระทรวงมหาดไทย ด่วนที่สุด ที่ มท. ๐๕๑๑.๓ /ว ๔๙๕ ลงวันที่ ๑๑ กุมภาพันธ์ ๒๕๕๗ และระเบียบกระทรวงมหาดไทยว่าด้วยวิธีการเกี่ยวกับขุดลอกแหล่งน้ำสาธารณะประโยชน์ที่ดินเงิน พ.ศ.๒๕๕๗ ให้หน่วยงานภายในจังหวัดและองค์กรปกครองส่วนท้องถิ่นในจังหวัดที่ประสงค์จะจัดทำโครงการขุดลอกเพื่อการเดินเรือ การระบายน้ำ การป้องกันอุทกภัย การป้องกันภัยแล้ง หรือการรักษาสภาพแนวลำน้ำ โดยใช้วิธีนำวัสดุที่ได้จากการขุดลอกมาเป็นค่าจ้างในการขุดลอก (การขุดลอกต่างตอบแทน) ดำเนินการ ดังต่อไปนี้

๑. พิจารณาร่องน้ำในพื้นที่จังหวัดที่สมควรทำการขุดลอก โดยใช้วิธีนำวัสดุที่ได้จากการขุดลอกมาเป็นค่าจ้างในการขุดลอก (การขุดลอกต่างตอบแทน) โดยประสานสำนักงานเจ้าท่าภูมิภาคสาขาหรือสำนักงานพัฒนาบำรุงและรักษาทางน้ำที่ ๑ - ๘ เพื่อให้การสนับสนุน

๒. จัดทำโครงการขุดลอกร่องน้ำ โดยประสานสำนักงานที่ดินจังหวัด และสำนักงานเจ้าท่าภูมิภาคสาขาเพื่อให้การสนับสนุน ก่อนเสนอผู้ว่าราชการจังหวัดผ่านทางสำนักงานที่ดินจังหวัด

๓. ผู้ว่าราชการจังหวัดอาจมอบหมายให้สำนักงานที่ดินจังหวัด สำนักงานเจ้าท่าภูมิภาคสาขา สำนักงานพัฒนาบำรุงและรักษาทางน้ำที่ ๑ - ๘ และหน่วยงานเจ้าของโครงการ ร่วมดำเนินการตรวจสอบโครงการ

๔. ให้สำนักงานเจ้าท่าภูมิภาคสาขาประสานสำนักพัฒนาและบำรุงรักษาทางน้ำ และสำนักงานพัฒนาและบำรุงรักษาทางน้ำในพื้นที่เพื่อให้การสนับสนุนโครงการด้วย

๕. เมื่อดำเนินการตามข้อ ๓. แล้วเสร็จให้รายงานผู้ว่าราชการจังหวัด เพื่อพิจารณาให้ความเห็นชอบโครงการขุดลอกร่องน้ำ และอนุญาตให้ขุดลอกร่องน้ำ

๖. ผู้ว่าราชการจังหวัดอาจตั้งคณะกรรมการขึ้นมาคณะหนึ่งโดยประกอบด้วย ผู้แทนจากหน่วยงานต่าง ๆ ที่เกี่ยวข้องกับการดูแลรักษาทางน้ำ สิ่งแวดล้อม นิเวศวิทยาทางน้ำ โบราณสถาน และผังเมือง เป็นต้น พิจารณาให้ความเห็นก่อนเสนอผู้ว่าราชการจังหวัดให้ความเห็นชอบโครงการขุดลอกร่องน้ำ และอนุญาตให้ขุดลอกร่องน้ำ

๗. เมื่อผู้ว่าราชการจังหวัดได้ให้ความเห็นชอบโครงการและอนุญาตให้ขุดลอกร่องน้ำแล้ว ให้หน่วยงานเจ้าของโครงการจัดทำร่างประกาศเสนอผู้ว่าราชการจังหวัดลงนามในประกาศ เพื่อเชิญชวนหาผู้ประสงค์ที่จะทำการขุดลอกร่องน้ำ ให้มาแจ้งความประสงค์ที่จะขอขุดลอกร่องน้ำ ไม่น้อยกว่า ๑๕ วัน

๘. หน่วยงานเจ้าของโครงการจัดทำสัญญาจ้างและดำเนินการตามกฎหมายว่าด้วยการจัดซื้อจัดจ้างและการบริหารพัสดุภาครัฐ

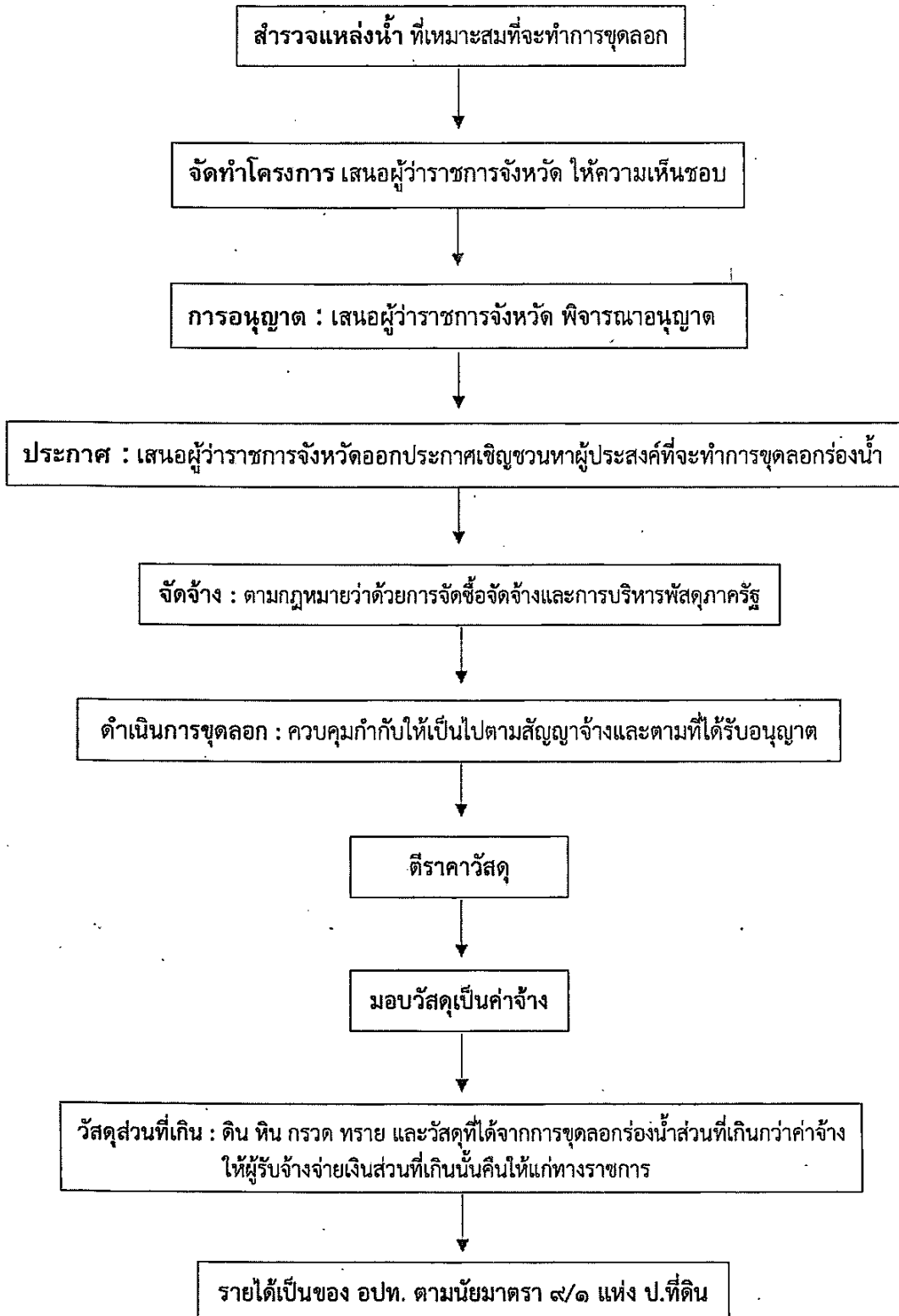
๙. การจำหน่ายดิน หิน กรวด หทราย และวัสดุที่ได้จากการขุดลอกร่องน้ำ ให้หน่วยงานเจ้าของโครงการเสนอผู้ว่าราชการจังหวัดเพื่อดำเนินการตามกฎหมายและระเบียบที่เกี่ยวข้อง ได้แก่

๙.๑ การตีราคาดิน หิน กรวด หทราย และวัสดุที่ได้จากการขุดลอกร่องน้ำ เป็นไปตามมาตรา ๙/๑ แห่งประมวลกฎหมายที่ดิน บัญชีค่าตอบแทนท้ายประมวลกฎหมายที่ดิน และหนังสือกระทรวงมหาดไทย ด่วนที่สุด ที่ มท. ๐๕๑๑.๓ /ว ๔๙๕ ลงวันที่ ๑๑ กุมภาพันธ์ ๒๕๕๗ โดยหน่วยงานเจ้าของโครงการอาจเสนอผู้ว่าราชการจังหวัดแต่งตั้งคณะกรรมการตีราคาวัสดุที่เป็นกลางเพื่อความโปร่งใสก็ได้

๙.๒ วิธีการจ่ายค่าจ้างให้นำวัสดุที่ได้จากการขุดลอกตามปริมาณที่ตีราคาได้ตามข้อ ๙.๑ มอบให้แก่ผู้รับจ้างขุดลอกร่องน้ำเพื่อหักกลบจากค่าจ้าง

๙.๓ ดิน หิน กรวด หทราย และวัสดุที่ได้จากการขุดลอกร่องน้ำส่วนที่เกินกว่าค่าจ้าง ให้ผู้รับจ้างจ่ายเงินส่วนที่เกินนั้นคืนให้แก่ทางราชการ และให้เงินดังกล่าวตกเป็นรายได้ขององค์กรปกครองส่วนท้องถิ่นซึ่งที่ดินที่ร่องน้ำที่ได้รับอนุญาตให้ขุดลอกนั้นตั้งอยู่ ตามนัยมาตรา ๙/๑ แห่งประมวลกฎหมายที่ดิน

แผนผังแสดงขั้นตอนการดำเนินการของจังหวัด
ในการขุดลอกร่องน้ำที่อยู่ในความรับผิดชอบของกรมเจ้าท่า
ตามมาตรา ๑๒๐ แห่งพระราชบัญญัติการเดินเรือในน่านน้ำไทย พระพุทธศักราช ๒๕๕๖
โดยนำวัสดุที่ได้จากการขุดลอกมาเป็นค่าจ้างในการขุดลอก (การขุดลอกต่างตอบแทน)



หนังสือสำนักงานพัฒนาและบำรุงรักษาทางน้ำที่ ๗
ที่ คค ๐๓๒๐.๑๐ สบ.๗/๗๔๘ ลงวันที่ ๕ พฤศจิกายน ๒๕๖๒



สำนักงานเจ้าท่าภูมิภาคที่ ๑
 เลขรับที่ ๓๑ ๘ ๗
 วันที่ - ๗ พ.ย. ๒๕๖๒
 เวลา ๑๐.๐๘ น.

สำนักพัฒนาและบำรุงรักษาทางน้ำ
 เลขที่ 012001
 วันที่ ๖ พ.ย. ๒๕๖๒
 เวลา ๑๐.๐๘ น.

บันทึกข้อความ

ส่วนราชการ สำนักงานพัฒนาและบำรุงรักษาทางน้ำที่ ๗ สำนักงานพัฒนาและบำรุงรักษาทางน้ำ โทร.๑๕๖๓

ที่ ศค ๐๓๒๐.๑๐/สพ.๗/๗๔๘ วันที่ ๕ พฤศจิกายน ๒๕๖๒

เรื่อง แนวทางการพิจารณารูปแบบและวิธีการขุดลอก เพื่อขออนุญาตตามระเบียบกรมเจ้าท่า ว่าด้วยหลักเกณฑ์และวิธีการอนุญาตให้ขุดลอกเพื่อดูแลและรักษาสภาพลำน้ำ พ.ศ. ๒๕๕๖

เรียน ผสบ.

ตามที่ อจท. สั่งการลงวันที่ ๕ พฤศจิกายน ๒๕๖๒ ให้สำนักพัฒนาและบำรุงรักษาทางน้ำ สนับสนุนสำนักงานเจ้าท่าภูมิภาคที่ ๑ - ๗ ในการเห็นชอบรูปแบบกับการควบคุมให้มีการขุดลอกตามระเบียบกรมเจ้าท่า ว่าด้วยหลักเกณฑ์และวิธีการอนุญาตให้ขุดลอกเพื่อดูแลและรักษาสภาพลำน้ำ พ.ศ. ๒๕๕๖ ให้เป็นไปตามรูปแบบ พร้อมกับ ผสบ. ได้สั่งการท้ายข้อความข้างต้นให้ สบ.๗ ดำเนินการกำหนดแนวทางที่ต้องแจ้งสำนักงานเจ้าท่าภูมิภาคที่ ๑ - ๗ และสาขาต้องตรวจสอบเบื้องต้นก่อนรับรูปแบบเข้าสู่กระบวนการพิจารณา ตามความทราบแล้วนั้น

สำนักงานพัฒนาและบำรุงรักษาทางน้ำที่ ๗ พิจารณาแล้ว เห็นว่า เพื่อให้การพิจารณารูปแบบและวิธีการขุดลอกเพื่อขออนุญาตตามระเบียบกรมเจ้าท่า ว่าด้วยหลักเกณฑ์และวิธีการอนุญาตให้ขุดลอกเพื่อดูแลและรักษาสภาพลำน้ำ พ.ศ. ๒๕๕๖ ตามข้อที่ ๗ ในการยื่นเสนอรูปแบบและวิธีการขุดลอกเป็นไปด้วยความรวดเร็ว ดังนั้นจึงเห็นสมควรให้สำนักงานเจ้าท่าภูมิภาคที่ ๑ - ๗ และสาขาพิจารณาประชาสัมพันธ์แจ้งหน่วยงานราชการในพื้นที่ ที่จะขออนุญาตให้ดำเนินการจัดทำรูปแบบแผนที่และวิธีการขุดลอก โดยให้แสดงรายละเอียดเบื้องต้นให้ครบถ้วนตามข้อที่ ๑ ถึงข้อที่ ๔ (ตามเอกสารแนบ) ก่อนสำนักงานพัฒนาและบำรุงรักษาทางน้ำที่ ๑ - ๘ จะดำเนินการพิจารณาตรวจสอบพื้นที่จริง ต่อไป

ด่วนที่สุด

จึงเรียนมาเพื่อโปรดพิจารณา

เรียน ผสบ. ๑ - ๗
 เพื่อโปรดพิจารณาแนบ
 แผนที่แสดงพื้นที่ขุดลอก
 เพื่อขออนุญาตขุดลอก
 ในเขตลุ่มน้ำ ๓๗ สาขา 12011
 พรบ.๒๖๖ ๕๓๖๐ ๖ ๖๖๖๑๓๓๓
 พ.ศ.๒๕๕๖ สาขา ๓๗ สาขา ๑๒๐๑๑
 รูปแบบแผนที่ขุดลอก
 ตามที่สำนักงานเจ้าท่าภูมิภาคที่ ๑ - ๗
 กอ.๕ สบ.๑ - ๘ ส่งให้



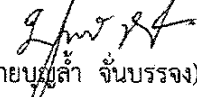
(นายพิชิต จูตี)

ผสบ.๗

เรียน ผจก.๑ สาขา

เพื่อประชาสัมพันธ์แจ้งหน่วยงานราชการในพื้นที่
 รับผิดชอบที่ขออนุญาตขุดลอกตามระเบียบกรมเจ้าท่าว่าด้วย
 หลักเกณฑ์และวิธีการอนุญาตให้ขุดลอกเพื่อดูแลและรักษา
 สภาพลำน้ำ พ.ศ. ๒๕๕๖ ให้ดำเนินการจัดทำรูปแบบ
 แผนที่และวิธีการขุดลอก ให้แสดงรายละเอียดเบื้องต้นให้ครบถ้วน
 ตามข้อ ๑-๔ ตามเอกสารแนบ

จึงเรียนมาเพื่อดำเนินการตามข้อเสนอ ผสบ.



(นายจันทรา จันทรา)

ผจก.๑

- ๘ พ.ย. ๒๕๖๒

ข้อพิจารณาแบบแผนของที่ขออนุญาตดำเนินการขุดลอกตามระเบียบกรมเจ้าท่า
ว่าด้วยหลักเกณฑ์และวิธีการอนุญาตให้ขุดลอกเพื่อดูแลและรักษาสภาพลำน้ำ พ.ศ. ๒๕๕๖

หน่วยงาน/ผู้ขออนุญาต.....

โครงการขุดลอก.....

ลำดับ	รายละเอียดการพิจารณาแบบแผนที่เบื้องต้น	พิจารณาแล้ว	หมายเหตุ
๑	ผลสำรวจไม่เกิน ๖ เดือน ก่อนวันที่ยื่นขออนุญาต		
๒	แผนที่มาตราส่วน ไม่เกิน ๑:๒๐๐๐		
๓	หมวดหลักฐานอ้างอิงที่แสดงในแผนที่		
๔	ค่าพิกัดทางราบและทางตั้งที่แสดงในแผนที่ -ค่าพิกัดทางราบ -ค่าพิกัดทางตั้ง		
๕	ค่าระดับพื้นท้องน้ำที่แสดงในแผนที่เป็นเมตร อ้างอิง จาก(รทท.)		
๖	รายละเอียดแสดงแนวขอบเขตลำน้ำ -ค่าพิกัดจุดเริ่มต้น/และค่าพิกัดจุดสิ้นสุดที่แสดงในแผนที่ (UTM) -สัญลักษณ์หรือข้อความที่แสดง ฝั่งของแม่น้ำว่าเป็น ฝั่งซ้ายหรือฝั่งขวา		
๗	รูปตัดตามขวางของแม่น้ำแสดงไม่เกินระยะ ๕๐ เมตร		
๘	ตารางรายการแสดงจำนวนปริมาณวัสดุขุดลอก (ตามหลักวิศวกรรม)		
๙	ชนิดเครื่องจักรกลที่ใช้ในการดำเนินการขุดลอก		
ลำดับ	การตรวจสอบสภาพพื้นที่แบบที่ขออนุญาต ดำเนินการหลังผ่าน การพิจารณาแบบแผนที่เบื้องต้นข้างต้น	พิจารณาแล้ว	หมายเหตุ
๑	แผนที่กับสภาพภูมิประเทศมีความสอดคล้องสัมพันธ์กัน		
๒	ตรวจสอบค่าพิกัด/และค่าพิกัดหมวดหลักฐาน		
๓	ชนิดของวัสดุที่จะขุดลอก		

ลงชื่อ.....

(.....)

ตำแหน่ง.....


๓๕๖
๖ ๖๕ ๕๖

ข้อพิจารณารูปแบบแผนที่ที่ขออนุญาตดำเนินการขุดลอกตามระเบียบกรมเจ้าท่า
ว่าด้วยหลักเกณฑ์และวิธีการอนุญาตให้ขุดลอกเพื่อดูแลและรักษาสภาพลำน้ำ พ.ศ.๒๕๕๖

หน่วยงาน/ผู้ขออนุญาต.....

โครงการขุดลอก.....

ลำดับ	รายละเอียดการพิจารณารูปแบบแผนที่เบื้องต้น	พิจารณาแล้ว	หมายเหตุ
๑	ผลสำรวจไม่เกิน ๖ เดือน ก่อนวันที่ยื่นขออนุญาต		
๒	แผนที่มาตราส่วน ไม่เกิน ๑:๒๐๐๐		
๓	หมวดหลักฐานอ้างอิงที่แสดงในแผนที่		
๔	ค่าพิกัดทางราบและทางตั้งที่แสดงในแผนที่		
	-ค่าพิกัดทางราบ		
	-ค่าพิกัดทางตั้ง		
๕	ค่าระดับพื้นท้องน้ำที่แสดงในแผนที่เป็นเมตร อ้างอิง จาก(รทก.)		
๖	รายละเอียดแสดงแนวขอบลำน้ำ		
	-ค่าพิกัดจุดเริ่มต้น/และพิกัดจุดสิ้นสุดที่แสดงในแผนที่(UTM)		
	-สัญลักษณ์หรือข้อความที่แสดง ฝั่งของแม่น้ำว่าเป็น ฝั่งซ้ายหรือฝั่งขวา		
๗	รูปตัดตามขวางของแม่น้ำแสดงไม่เกินระยะ ๕๐ เมตร		
๘	ตารางรายการแสดงจำนวนปริมาณวัสดุขุดลอก(ตามหลักวิศวกรรม)		
๙	ชนิดเครื่องจักรกลที่ใช้ในการดำเนินการขุดลอก		
ลำดับ	การตรวจสอบสภาพพื้นที่รูปแบบที่ขออนุญาต ดำเนินการหลังผ่าน การพิจารณารูปแบบแผนที่เบื้องต้นข้างต้น	พิจารณาแล้ว	หมายเหตุ
๑	แผนที่กับสภาพภูมิประเทศมีความสอดคล้องสัมพันธ์กัน		
๒	ตรวจสอบค่าพิกัด/และค่าพิกัดหมวดหลักฐาน		
๓	ชนิดของวัสดุที่จะขุดลอก		

ลงชื่อ.....

(.....)

ตำแหน่ง.....

หนังสือกลุ่มบริหาร ที่ คค๐๓๐๐/จท.๒๕
ลงวันที่ ๑๓ มีนาคม ๒๕๖๓



ดำเนินการในส่วนภูมิภาคที่
เลขที่ ๘๘๕
วันที่ ๑๗ มี.ค. ๒๕๖๓
๑๐.๐๐ น.

กรมเจ้าท่า
รับที่ ๓๙๖๘
วันที่ ๑๗ มี.ค. ๒๕๖๓
เวลา ๑๑.๓๑ น.

บันทึกข้อความ

ส่วนราชการ กลุ่มบริหาร โทร. ๒๗๔
 ที่ คค.๐๓๐๐/จท. ๒๕ วันที่ ๑๗ มีนาคม ๒๕๖๓
 เรื่อง แนวทางการดำเนินงานภายหลังการขุดลอกร่องน้ำภายในประเทศ

เรียน รจท.(ปก.)

เพื่อให้การขุดลอกร่องน้ำภายในประเทศเป็นไปอย่างยั่งยืน เสริมสร้างเศรษฐกิจในชุมชน รวมถึงเป็นการประชาสัมพันธ์และสร้างภาพลักษณ์ที่ดีต่อองค์กร ในกรณีที่กรมเจ้าท่าจ้างเหมาขุดลอกร่องน้ำภายในประเทศหรือดำเนินการขุดลอกเอง เมื่อสิ้นสุดโครงการแล้วให้จัดให้มีโครงการปลูกต้นไม้มีค่าในท้องถิ่น บริเวณโครงการ รวมถึงจัดให้มีการปล่อยพันธุ์ปลาร่วมกับประชาชนในท้องถิ่น ส่วนโครงการขุดลอกต่างตอบแทน ซึ่งทางหน่วยงานหรือองค์กรปกครองส่วนท้องถิ่นดำเนินการ ให้ขอความร่วมมือในการดำเนินการโครงการดังกล่าวด้วย เมื่อดำเนินการแล้วเสร็จขอให้รายงานผลให้ อจท. ทราบต่อไป

จึงเรียนมาเพื่อดำเนินการ

(นายวิทยา ยาม่วง)
อธิบดีกรมเจ้าท่า

เรียน อจท., ผอ.ก.๑-๗
 เพื่อดำเนินการตามหนังสือ
 มีสารต่อไป

พง (พงษ์)
๒๕๖๓

เรียน ผอ.๑๕ สาขา
 เพื่อดำเนินการตามหนังสือ อจท. ๕๑๓๖

(นางบุญลือ จำบรรจง)
ผจก.๑
๑๘ มี.ค. ๒๕๖๓

คำสั่งกรมการขนส่งทางน้ำและพาณิชยนาวี ที่ ๔๙๘/๒๕๕๖
เรื่อง มอบอำนาจ “เจ้าท่า” ตามพระราชบัญญัติการเดินเรือ
ในน่านน้ำไทย พ.ศ. ๒๕๕๖

(สำเนา)

คำสั่งกรมการขนส่งทางน้ำและพาณิชยนาวี

ที่ 498/2546

เรื่อง มอบอำนาจ "เจ้าท่า" ตามพระราชบัญญัติการเดินเรือในน่านน้ำไทย

เพื่อให้การดูแลรักษาและการขุดลอกร่องน้ำทางเรือเดินทั่วประเทศเป็นไปอย่างมีประสิทธิภาพและคล่องตัวยิ่งขึ้น รวมทั้งเพื่อให้การป้องกันและการแก้ไขปัญหายุทธภัยและความแห้งแล้งเป็นอย่างรวดเร็วและทันต่อเหตุการณ์

อธิบดีกรมการขนส่งทางน้ำและพาณิชยนาวีในฐานะ "เจ้าท่า" ตามพระราชบัญญัติการเดินเรือในน่านน้ำไทย พระพุทธศักราช 2456 จึงมอบอำนาจ "เจ้าท่า" ตามมาตรา 120 แห่งพระราชบัญญัติการเดินเรือในน่านน้ำไทย พระพุทธศักราช 2456 ซึ่งแก้ไขเพิ่มเติมโดยพระราชบัญญัติการเดินเรือในน่านน้ำไทย (ฉบับที่ 14) พ.ศ.2535 ให้แก่ผู้ว่าราชการจังหวัดทุกจังหวัดดังต่อไปนี้

1. ให้มีอำนาจอนุญาตเกี่ยวกับการขุดลอกร่องน้ำทางเรือเดินที่มีวัตถุประสงค์เพื่อการเดินเรือ การระบายน้ำ การป้องกันอุทกภัยและความแห้งแล้ง และเพื่อการรักษาสภาพแนวลำน้ำที่อยู่ในเขตอำนาจ โดยจะต้องคำนึงถึงการรักษาสภาพแวดล้อมทางธรรมชาติเป็นสำคัญ
2. ให้เก็บค่าธรรมเนียมใบอนุญาตให้ขุดลอก แก้ไขหรือเปลี่ยนแปลงร่องน้ำทางเรือเดิน ตามกฎกระทรวง ฉบับที่ 55 (พ.ศ.2534) ออกตามความในพระราชบัญญัติการเดินเรือในน่านน้ำไทย พระพุทธศักราช 2456 และค่าธรรมเนียมการตรวจพิจารณาและสำรวจการขุดลอก แก้ไขหรือเปลี่ยนแปลงร่องน้ำทางเรือเดิน ตามกฎกระทรวง ฉบับที่ 69 (พ.ศ.2542) ออกตามความในพระราชบัญญัติการเดินเรือในน่านน้ำไทย (ฉบับที่ 6) พระพุทธศักราช 2481 เพื่อเป็นรายได้ของแผ่นดินต่อไป
3. การพิจารณาอนุญาตและการจำหน่ายวัสดุที่ได้จากการขุดลอกให้เป็นไปตามหลักเกณฑ์แนบท้ายคำสั่งนี้
4. เมื่อผู้ว่าราชการจังหวัดได้อนุญาตให้ผู้ใดขุดลอกตามคำสั่งมอบอำนาจฉบับนี้ ให้สำเนาหนังสืออนุญาตแจ้งให้กรมการขนส่งทางน้ำและพาณิชยนาวีทราบทุกครั้งด้วย

สั่ง ณ วันที่ 9 กันยายน พ.ศ.2546

(ลงชื่อ) วันชัย ศารทูลทัต

(นายวันชัย ศารทูลทัต)

อธิบดี

กรมการขนส่งทางน้ำและพาณิชยนาวี

หลักเกณฑ์และวิธีการเกี่ยวกับการอนุญาตขุดลอก
ตามมาตรา ๑๒๐ แห่งพระราชบัญญัติการเดินเรือ
ในน่านน้ำไทย พ.ศ. ๒๕๕๖ แบบท้ายคำสั่งกรมการขนส่งทางน้ำ
และพาณิชยนาวีที่ ๔๙๘/๒๕๕๖ ลงวันที่ ๙ กันยายน ๒๕๕๖

(สำเนา)

หลักเกณฑ์และวิธีการเกี่ยวกับการอนุญาตขุดลอก

ตามมาตรา 120 แห่งพระราชบัญญัติการเดินเรือในน่านน้ำไทย พระพุทธศักราช 2456
แนบท้ายคำสั่งกรมการขนส่งทางน้ำและพาณิชยนาวี ที่ 498/2546 ลงวันที่ 9 กันยายน 2546

“มาตรา 120 ให้เจ้าท่ามีหน้าที่ดูแลรักษาและขุดลอกร่องน้ำทางเรือเดิน แม่น้ำ ลำคลอง ทะเลสาบ และทะเลภายในน่านน้ำไทย

ห้ามมิให้ผู้ใดขุดลอก แกะไข หรือทำด้วยประการใดๆ อันเป็นการเปลี่ยนแปลงร่องน้ำทางเรือเดิน แม่น้ำ ลำคลอง ทะเลสาบ หรือทะเลภายในน่านน้ำไทย เว้นแต่จะได้รับอนุญาตจากเจ้าท่า ผู้ใดฝ่าฝืนต้องระวางโทษปรับตั้งแต่ห้าหมื่นบาทและให้เจ้าท่าสั่งให้หยุดกระทำการดังกล่าว”

เพื่อให้การดำเนินการเกี่ยวกับการอนุญาตขุดลอกร่องน้ำทางเรือเดินที่มีวัตถุประสงค์เพื่อการเดินเรือ การระบายน้ำ การป้องกันอุทกภัยและความแห้งแล้ง และเพื่อการรักษาสภาพแนวลำน้ำ ตามมาตรา 120 แห่งพระราชบัญญัติการเดินเรือในน่านน้ำไทย พระพุทธศักราช 2456 ซึ่งอธิบดีกรมการขนส่งทางน้ำและพาณิชยนาวีในฐานะ “เจ้าท่า” ได้มอบอำนาจดังกล่าวให้แก่ผู้ว่าราชการจังหวัดทุกจังหวัด เป็นไปด้วยความเรียบร้อย เหมาะสม และชัดเจนยิ่งขึ้น

อธิบดีกรมการขนส่งทางน้ำและพาณิชยนาวีจึงวางหลักเกณฑ์และวิธีการเกี่ยวกับการอนุญาตขุดลอกร่องน้ำทางเรือเดินไว้ ดังต่อไปนี้

1. กรณีจังหวัดหรือองค์กรปกครองส่วนท้องถิ่นเป็นผู้ดำเนินการขุดลอกหรือจัดให้มีการขุดลอก โดยมีวัตถุประสงค์เพื่อการระบายน้ำ การป้องกันอุทกภัย และความแห้งแล้ง ในการดำเนินการขุดลอกต้องใช้หลักเกณฑ์ดังต่อไปนี้

1.1 การขุดลอกดังกล่าวจะต้องไม่ก่อให้เกิดผลกระทบต่อสิ่งแวดล้อมระบบนิเวศนันทวิทยาทางน้ำ ต่อแนวลำน้ำ ตลิ่ง และกิจกรรมอื่นๆ ในบริเวณใกล้เคียง

1.2 หากปรากฏว่าในพื้นที่ที่จะดำเนินการขุดลอกมีสิ่งก่อสร้างที่สำคัญ เช่น สะพานฝาย ไบราดเสถียร จะต้องได้รับความยินยอมจากหน่วยงานที่รับผิดชอบก่อนการดำเนินการขุดลอก

1.3 สำหรับการจำหน่ายวัสดุที่ได้จากการขุดลอก ให้จังหวัดดำเนินการตามกฎหมายและระเบียบที่เกี่ยวข้อง

2. กรณีเอกชน หน่วยงานราชการ หรือรัฐวิสาหกิจ เป็นผู้ขออนุญาตขุดลอกที่มีวัตถุประสงค์เพื่อการเดินเรือ การระบายน้ำ การป้องกันอุทกภัย และความแห้งแล้ง และเพื่อการรักษาสภาพแนวลำน้ำ ต้องดำเนินการดังนี้

2.1 การยื่นคำร้องและการเตรียมเอกสาร

ให้ผู้ขออนุญาตยื่นคำร้องและเตรียมเอกสารหลักฐานและดำเนินการ ดังต่อไปนี้

2.1.1 ยื่นคำร้องขออนุญาตขุดลอกร่องน้ำทางเรือเดินตามแบบตัวอย่างแนบ

ท้ายหลักเกณฑ์และวิธีการขุดลอกนี้ต่อผู้ว่าราชการจังหวัดในพื้นที่ที่อยู่ในเขตอำนาจ โดยแจ้ง
วัตถุประสงค์การขุดลอก

2.1.2 สำรวจและจัดทำแผนที่มาตราส่วน ตามความเหมาะสม แสดงแนว
ลำน้ำ ความลึกพื้นท้องน้ำ สิ่งก่อสร้างสำคัญอื่น ๆ ตามแนวลำน้ำ ขนาด ขอบเขตที่จะขุดและแหล่ง
กึ่งดิน แนบมาจำนวน 3 ชุด โดยต้องเป็นแผนที่แสดงผลการสำรวจไม่เกิน 6 เดือน ก่อนวันยื่น
คำร้องขออนุญาตขุดลอก

กรณีเอกชนเป็นผู้ขออนุญาตต้องมีวิศวกรผู้มีใบอนุญาตประกอบวิชาชีพ
วิศวกรรมควบคุม สาขาวิศวกรรมโยธา ตามพระราชบัญญัติวิชาชีพวิศวกรรม พ.ศ.2505 หรือ
พระราชบัญญัติวิศวกร พ.ศ.2542 ลงชื่อรับรองในแผนที่ พร้อมแนบสำเนาใบอนุญาตให้เป็น
ผู้ประกอบวิชาชีพวิศวกรรมควบคุม

กรณีหน่วยงานราชการหรือรัฐวิสาหกิจเป็นผู้ขออนุญาต ให้เจ้าหน้าที่สายงาน
โยธาของหน่วยงานนั้นๆ เป็นผู้สำรวจออกแบบและลงชื่อรับรองในแผนที่

2.1.3 แสดงรายละเอียด อุปกรณ์การขุดลอก วิธีการขุดลอก ปริมาณดิน
และการกึ่งดิน

2.1.4 กรณีการขุดลอกเป็นจำนวนมาก หรือที่คาดว่าจะได้มีผลกระทบต่อ
บริเวณข้างเคียงในด้านต่าง ๆ ให้แสดงผลการศึกษาและมาตรการป้องกันแก้ไขผลกระทบดังกล่าว
แนบมาด้วย

2.1.5 เอกสารหลักฐานอื่นๆ (ถ้ามี)

2.1.6 สำเนาใบเสร็จการชำระเงินค่าธรรมเนียมการยื่นขออนุญาตขุดลอก

2.2 ในการพิจารณาอนุญาต ให้พิจารณาตามหลักเกณฑ์ดังนี้

2.2.1 การขุดลอกดังกล่าวจะต้องไม่ก่อให้เกิดผลกระทบต่อสิ่งแวดล้อม
ระบบนิเวศวิทยาทางน้ำ ต่อแนวลำน้ำ ดิน และกิจกรรมอื่นๆ ในบริเวณใกล้เคียง

2.2.2 หากปรากฏว่าในพื้นที่ที่จะดำเนินการขุดลอกมีสิ่งก่อสร้างที่สำคัญ เช่น
สะพาน ฝ่ายโบราณสถาน จะต้องได้รับความยินยอมจากหน่วยงานที่รับผิดชอบก่อนการดำเนิน
การขุดลอก

2.3 สำหรับการจำหน่ายวัสดุที่ได้จากการขุดลอกให้จังหวัดดำเนินการตามกฎหมาย
และระเบียบที่เกี่ยวข้อง

3. กรณีการขุดลอกในแม่น้ำสายหลักที่มีรายชื่อปรากฏแนบท้ายหลักเกณฑ์และวิธี
การขุดลอกนี้ ซึ่งเป็นแม่น้ำที่ไหลผ่านพื้นที่หลายจังหวัด หรือเป็นแม่น้ำสายใหญ่ และหรือมีการเดินเรือ
หรือมีแนวโน้มที่จะมีการฟื้นฟูสภาพการเดินเรือ ในการพิจารณาอนุญาตขุดลอกนั้นให้พิจารณา
ตาม 2. และให้จังหวัดหารือสำนักงานการขนส่งทางน้ำในเขตอำนาจเพื่อความเห็นชอบในรูปแบบ
แผนการขุดลอกก่อนพิจารณาอนุญาตด้วย

(แบบ ข.๑)



กรมการขนส่งทางน้ำและพาณิชยนาวี
คำร้องขอทำการขุดลอกร่องน้ำทางเรือเดิน

เขียนที่.....

วันที่.....เดือน.....พ.ศ.....

ข้าพเจ้า.....นามสกุล.....

อายุ.....ปี สัญชาติ.....ที่อยู่บ้านเลขที่.....

ถนน.....ตำบล.....อำเภอ.....

จังหวัด.....ขอยื่นคำร้องเพื่อทำการขุดลอกร่องน้ำทางเรือเดิน

บริเวณ.....หมู่ที่.....ตำบล.....

อำเภอ.....จังหวัด.....ขนาด กว้าง.....ยาว.....

ลึก.....ระยะห่างจากฝั่ง.....ตามแผนที่สังเขปที่แนบท้าย

โดยใช้ ๑. เรือ.....เลขทะเบียน.....

๒. เรือ.....เลขทะเบียน.....

๓. เรือ.....เลขทะเบียน.....

๔. เรือ.....เลขทะเบียน.....

ฉะนั้น ขอได้โปรดสั่งให้เจ้าพนักงานไปตรวจ เมื่อไม่เป็นการขัดข้องประการใดแล้ว
ขอได้โปรดออกใบอนุญาตให้ข้าพเจ้าด้วย

.....
ผู้ขออนุญาต

๑. ส่ง.....

เก็บเงินค่าธรรมเนียมการขุดลอกร่องน้ำทางเรือเดินตามกฎกระทรวง

(ลงชื่อ)

๒. เสนอ.....

ได้เก็บเงินค่าธรรมเนียมเป็นเงิน.....บาท ตามใบเสร็จรับเงิน

เล่มที่.....เลขที่.....ลงวันที่.....

(ลงชื่อ)

๓. ส่ง.....

ตรวจและพิจารณาแล้วรายงาน

(ลงชื่อ)

๔. เสนอ.....

ขอรายงานการตรวจดังนี้

รายการขออนุญาต.....

ผู้ขออนุญาต.....

ตำบลที่ขออนุญาต.....

ความเห็นเจ้าพนักงาน.....

(ลงชื่อ)

เนื่องจากการขุดลอกร่องน้ำทางเรือเดินในแม่น้ำ จำเป็นต้องมีการควบคุมการขุดลอกอย่างใกล้ชิด เพื่อมิให้เกิดความเสื่อมสภาพของแม่น้ำ จึงจำเป็นต้องขอทราบรายละเอียดในการประกอบการขุดลอกร่องน้ำทางเรือเดิน ตามรายละเอียดดังต่อไปนี้

1. แม่น้ำที่จะขอขุดลอกคือ แม่น้ำ.....
2. ตำบลที่จะขอขุดลอกโดยละเอียด..... หมู่ที่.....
3. ความลึกที่จะขุดลงไป..... เมตร
4. ขนาด ความกว้าง ยาว ของพื้นที่ที่ขออนุญาต..... เมตร
5. ระยะห่างจากฝั่ง..... เมตร
6. ถ้ามีสะพานหรือสิ่งก่อสร้างของส่วนราชการให้บอกระยะห่างจากบริเวณที่จะขุดลอกด้วยห่าง..... เมตร
7. แนบแผนที่บริเวณที่จะขออนุญาตขุดลอก และลงตำแหน่งบริเวณที่จะขุดให้ชัดเจน
8. รายละเอียดบริเวณที่ทิ้งวัสดุที่ขุดลอกได้
 - ตำบลที่ทิ้งวัสดุที่ขุดลอกได้.....
 - ขนาด ความกว้าง ยาว ลึก ของพื้นที่ที่ขออนุญาตทิ้งวัสดุที่ขุดลอกได้.....
 - ระยะห่างจากฝั่ง.....
 - แนบแผนที่บริเวณที่จะขออนุญาตทิ้งวัสดุที่ขุดลอกได้.....
 - แนบหนังสือยินยอมให้กองวัสดุที่ขุดลอกได้จากเจ้าของที่ดิน (ถ้ามี)

ลงชื่อ

(.....)

เจ้าของหรือผู้จัดการ

มาตรา ๑๑๙ ทวิ^{๗๐} ห้ามมิให้ผู้ใดเท ทิ้ง หรือทำด้วยประการใด ๆ ให้น้ำมันและเคมีภัณฑ์หรือสิ่งใด ๆ ลงในแม่น้ำ ลำคลอง บึง อ่างเก็บน้ำ หรือทะเลสาบอันเป็นทางสัญจรของประชาชนหรือที่ประชาชนใช้ประโยชน์ร่วมกัน หรือทะเลภายในน่านน้ำไทยอันอาจจะเป็นเหตุให้เกิดเป็นพิษต่อสิ่งมีชีวิตหรือต่อสิ่งแวดล้อมหรือเป็นอันตรายต่อการเดินเรือในแม่น้ำ ลำคลอง บึง อ่างเก็บน้ำ หรือทะเลสาบดังกล่าว ผู้ใดฝ่าฝืนต้องระวางโทษจำคุกไม่เกินสามปี หรือปรับไม่เกินหกหมื่นบาท หรือทั้งจำทั้งปรับ และต้องชดใช้เงินค่าเสียหายที่ต้องเสียไปในการแก้ไขสิ่งเป็นพิษหรือชดใช้ค่าเสียหายเหล่านั้นด้วย

มาตรา ๑๒๐^{๗๑} ให้เจ้าท่ามีหน้าที่ดูแล รักษาและขุดลอกร่องน้ำ ทางเรือเดิน แม่น้ำ ลำคลอง ทะเลสาบและทะเลภายในน่านน้ำไทย

ห้ามมิให้ผู้ใดขุดลอก แก้ไข หรือทำด้วยประการใด ๆ อันเป็นการเปลี่ยนแปลงร่องน้ำ ทางเรือเดิน แม่น้ำ ลำคลอง ทะเลสาบหรือทะเลภายในน่านน้ำไทย เว้นแต่จะได้รับอนุญาตจากเจ้าท่า ผู้ใดฝ่าฝืนต้องระวางโทษปรับตั้งแต่ห้าหมื่นบาทถึงห้าหมื่นบาทและให้เจ้าท่าสั่งให้หยุดกระทำการดังกล่าว

มาตรา ๑๒๐/๑^{๗๒} ให้กรมการขนส่งทางน้ำและพาณิชยนาวีมีอำนาจปักหลักเขตควบคุมทางน้ำตามหลักเกณฑ์และวิธีการที่กำหนดในกฎกระทรวง

ผู้ใดยกย้าย ทำให้เสียหาย หรือทำลายหลักเขตควบคุมทางน้ำ ต้องระวางโทษจำคุกไม่เกินห้าปี หรือปรับไม่เกินหนึ่งหมื่นบาท หรือทั้งจำทั้งปรับ

(ง) ว่าด้วยเรือที่เป็นอันตรายลง ฯลฯ

มาตรา ๑๒๑^{๗๓} เมื่อมีเรือไทย เรือต่างประเทศหรือสิ่งอื่นใดจมลงหรืออยู่ในสภาพที่อาจเป็นอันตรายแก่การเดินเรือในน่านน้ำไทย ให้เจ้าของหรือตัวแทนเจ้าของเรือหรือสิ่งอื่นใดนั้นจัดทำเครื่องหมายแสดงอันตรายโดยพลัน ด้วยเครื่องหมายตามที่เจ้าท่าหรือเจ้าพนักงานผู้มีหน้าที่เห็นสมควร สำหรับเป็นที่สังเกตในการเดินเรือทั้งเวลากลางวันและเวลากลางคืน จนกว่าเจ้าของหรือตัวแทนเจ้าของเรือหรือสิ่งอื่นใดนั้นจะได้กู้ รื้อ ขน ทำลายหรือกระทำการอย่างหนึ่งอย่างใดแก่เรือหรือสิ่งอื่นใดซึ่งได้จมลงหรืออยู่ในสภาพที่อาจเป็นอันตรายแก่การเดินเรือออกจากที่นั้นเรียบร้อยแล้ว ซึ่งต้องกระทำให้แล้วเสร็จภายในระยะเวลาที่เจ้าท่ากำหนด

ถ้ามิได้จัดทำเครื่องหมายแสดงอันตรายหรือกู้ รื้อ ขน ทำลายหรือกระทำการอย่าง

^{๗๐} มาตรา ๑๑๙ ทวิ เพิ่มโดยพระราชบัญญัติการเดินเรือในน่านน้ำไทย (ฉบับที่ ๑๔) พ.ศ. ๒๕๓๕

^{๗๑} มาตรา ๑๒๐ แก้ไขเพิ่มเติมโดยพระราชบัญญัติการเดินเรือในน่านน้ำไทย (ฉบับที่ ๑๔) พ.ศ. ๒๕๓๕

^{๗๒} มาตรา ๑๒๐/๑ เพิ่มโดยพระราชบัญญัติการเดินเรือในน่านน้ำไทย (ฉบับที่ ๑๖) พ.ศ. ๒๕๕๐

^{๗๓} มาตรา ๑๒๑ แก้ไขเพิ่มเติมโดยพระราชบัญญัติการเดินเรือในน่านน้ำไทย (ฉบับที่ ๑๒) พ.ศ. ๒๕๒๒

หนึ่งอย่างใดให้แล้วเสร็จภายในระยะเวลาที่เจ้าท่ากำหนดตามวรรคหนึ่ง ให้เจ้าท่าหรือเจ้าพนักงานผู้มีหน้าที่มีอำนาจจัดทำเครื่องหมายแสดงอันตราย หรือ กู้ รื้อ ขน ทำลายหรือกระทำการอย่างหนึ่งอย่างใดแก่เรือหรือสิ่งอื่นใด และทรัพย์สินที่อยู่ในเรือหรือสิ่งอื่นใดให้พ้นจากสภาพที่อาจเป็นอันตรายแก่การเดินเรือ โดยเรียกค่าใช้จ่ายจากเจ้าของหรือตัวแทนเจ้าของเรือหรือสิ่งอื่นใดนั้น

ถ้าเรือไทย เรือต่างประเทศหรือสิ่งอื่นใดตามวรรคหนึ่ง มีสิ่งซึ่งก่อหรืออาจก่อให้เกิดมลพิษต่อสิ่งแวดล้อม ให้เจ้าของหรือตัวแทนเจ้าของเรือหรือสิ่งอื่นใดนั้นขจัดหรือป้องกันมลพิษให้แล้วเสร็จภายในระยะเวลาที่เจ้าท่ากำหนด หากไม่แล้วเสร็จภายในระยะเวลาดังกล่าว ให้เจ้าท่าหรือเจ้าพนักงานผู้มีหน้าที่มีอำนาจกระทำการอย่างหนึ่งอย่างใดเพื่อขจัดหรือป้องกันมลพิษนั้นได้โดยเรียกค่าใช้จ่ายจากเจ้าของหรือตัวแทนเจ้าของเรือหรือสิ่งอื่นใดนั้น

ในกรณีที่เจ้าของหรือตัวแทนเจ้าของเรือหรือสิ่งอื่นใดนั้นไม่ยอมชดใช้ค่าใช้จ่ายตามวรรคสองหรือวรรคสามภายในระยะเวลาที่เจ้าท่ากำหนดตามวรรคหนึ่ง หรือไม่ปรากฏตัวเจ้าของหรือตัวแทนเจ้าของเรือหรือสิ่งอื่นใดนั้น ให้เจ้าท่าด้วยความเห็นชอบของรัฐมนตรีว่าการกระทรวงคมนาคมนำเรือหรือสิ่งอื่นใดและทรัพย์สินที่อยู่ในเรือหรือสิ่งอื่นใดนั้นออกขายทอดตลาดหรือขายโดยวิธีอื่น

ถ้าเงินที่ได้จากการขายทอดตลาดหรือขายโดยวิธีอื่นยังไม่เพียงพอชดใช้ค่าใช้จ่าย เจ้าของหรือตัวแทนเจ้าของเรือหรือสิ่งอื่นใดนั้นต้องชดใช้ส่วนที่ยังขาด แต่ถ้าเงินที่ได้จากการขายทอดตลาดหรือขายโดยวิธีอื่นนั้น เมื่อหักค่าใช้จ่ายแล้วเหลือเท่าใดให้คืนเจ้าของหรือตัวแทนเจ้าของเรือหรือสิ่งอื่นใดนั้นหรือเจ้าของทรัพย์สิน เว้นแต่ไม่ปรากฏตัวเจ้าของหรือตัวแทนเจ้าของเรือหรือสิ่งอื่นใดนั้นหรือเจ้าของทรัพย์สิน ให้เงินที่เหลือนั้นตกเป็นของแผ่นดิน

(จ) ว่าด้วยแตรหวีดเป่าด้วยแรงสติม

มาตรา ๑๒๒ ห้ามมิให้เรือกำปั่นไฟหรือเรือกลไฟเล็กที่ทอดสมออยู่ที่ใด หรือกำลังเดินอยู่ที่ใด เป่าแตรหวีดนอกจากเฉพาะสำหรับความสะดวกในการเดินเรือ หรือเพื่อป้องกันมิให้โดนกับเรืออื่น และเสียงแตรที่เป่าขึ้นนั้นห้ามมิให้เป่านานเกินกว่าสมควร ข้อบังคับที่วานี้ให้ใช้ได้สำหรับแตรเรือยนต์เหมือนกัน

มาตรา ๑๒๓ ภายในเขตท่ากรุงเทพฯ ห้ามมิให้เรือลำใดใช้แตรที่มีเสียงห้าวหรือเสียงครางครวญ เว้นไว้แต่เรือมาจากต่างประเทศที่ไม่มีแตรอย่างอื่นนอกจากอย่างนั้น

ว่าด้วยการยิงปืน

มาตรา ๑๒๔ ภายในเขตท่ากรุงเทพฯ นอกจากได้รับอนุญาตจากเจ้าท่า หรือจากเจ้าพนักงานผู้มีหน้าที่ ห้ามมิให้ผู้ใดยิงปืนจากเรือกำปั่นหรือเรือเล็กลำใดเป็นอันขาด เว้นไว้แต่สำหรับเป็นเครื่องสัญญาณว่ามีเหตุร้ายเกิดขึ้นแก่เรือ

หนังสือกระทรวงมหาดไทย ที่ มท ๐๕๑๑.๓/ว ๓๓๖๓
ลงวันที่ ๖ ตุลาคม ๒๕๔๖

(สำเนา)

ที่ มท 0208.2/ว 3363

กระทรวงมหาดไทย

ถนนอัษฎางค์ กทม. 10200

6 ตุลาคม 2546

เรื่อง แนวทางการดำเนินงานเกี่ยวกับ ห้วย หนอง คลอง บึง บาง ลำน้ำ ทะเลสาบ ที่ชายทะเล และแม่น้ำ

เรียน ผู้ว่าราชการจังหวัดทุกจังหวัด ยกเว้นจังหวัดลำพูน

- สิ่งที่ส่งมาด้วย
1. สำเนาหนังสือจังหวัดลำพูน ด่วนที่สุด ที่ ลพ 0017.4/11338 ลงวันที่ 10 กันยายน 2546 จำนวน 1 ชุด
 2. สำเนาคำสั่งกรมการขนส่งทางน้ำและพาณิชยนาวี ที่ 498/2546 ลงวันที่ 9 กันยายน 2546 เรื่อง มอบอำนาจ “เจ้าท่า” ตามพระราชบัญญัติการเดินเรือในน่านน้ำไทย พ.ศ.2456 จำนวน 1 ชุด
 3. สำเนาคำสั่งกระทรวงมหาดไทยที่ 109/2538 ลงวันที่ 16 มีนาคม 2538 เรื่อง แต่งตั้งพนักงานเจ้าหน้าที่ตามความในมาตรา 9 แห่งประมวลกฎหมายที่ดิน จำนวน 1 ชุด
 4. สำเนาระเบียบกระทรวงมหาดไทยว่าด้วยหลักเกณฑ์และวิธีการเกี่ยวกับการอนุญาตให้ดำเนินการขุดลอกแหล่งน้ำสาธารณะประโยชน์ที่ต้นเขิน พ.ศ.2536 จำนวน 1 ชุด

ด้วยจังหวัดลำพูนได้ขอให้กระทรวงมหาดไทยพิจารณาแนวทางการดำเนินงานเกี่ยวกับการดูแลแม่น้ำ ลำคลอง และการขุดลอก รวมทั้งการจำหน่ายวัสดุที่ได้จากการขุดลอก โดยให้จังหวัดหรือองค์กรปกครองส่วนท้องถิ่นต่างๆ มีอำนาจในการดูแล ตัดสินใจ การอนุญาต การขุดลอก แก้ไข เปลี่ยนแปลง ร่องน้ำ ทางเดินเรือ แม่น้ำลำคลอง รวมไปถึงการพิจารณาจำหน่ายวัสดุที่ได้จากการขุดลอกจะทำให้การป้องกันแก้ไขปัญหาอุทกภัยและความแห้งแล้งที่ประสบเป็นประจำมีความรวดเร็วทันต่อเหตุการณ์ซึ่งจะทำให้จังหวัดสามารถบูรณาการแผนงานการป้องกันและแก้ไขปัญหาอุทกภัยและความแห้งแล้งในภาพรวมทั้งจังหวัดได้อย่างมีประสิทธิภาพและประสิทธิผล

กระทรวงมหาดไทยได้ประชุมกับหน่วยงานที่เกี่ยวข้องเพื่อพิจารณาปัญหาดังกล่าว และได้กำหนดแนวทางการดำเนินงานเกี่ยวกับ ห้วย หนอง คลอง บึง บาง ลำน้ำ ทะเลสาบ ที่ชายทะเล และแม่น้ำ ไว้ดังนี้

1. การดูแลรักษา และขุดลอกร่องน้ำ ทางเดินเรือ แม่น้ำ ลำคลอง และทะเลสาบ ตามมาตรา 120 แห่งพระราชบัญญัติการเดินเรือในน่านน้ำไทย พ.ศ.2456 กรมการขนส่งทางน้ำ และพาณิชยนาวีได้มอบอำนาจ “เจ้าท่า” ให้แก่ผู้ว่าราชการจังหวัดมีอำนาจในการอนุญาต เก็บค่าธรรมเนียมเกี่ยวกับการขุดลอกร่องน้ำดังกล่าว และการจำหน่ายวัสดุที่ได้จากการขุดลอก

รายละเอียดปรากฏตามคำสั่งกรมการขนส่งทางน้ำและพาณิชยนาวีที่ 498/2546 ลงวันที่ 9 กันยายน 2546 ที่ส่งมาพร้อมนี้ สำหรับการพิจารณาอนุญาตและการจำหน่ายวัสดุที่ได้จากการขุดลอกแม่น้ำลำคลองที่เป็นกรวด ททราย และเป็นกรวดเพื่อนำไปใช้เป็นผลประโยชน์ตอบแทนหรือค่าจ้างในการขุดลอก ให้ขออนุญาตต่อพนักงานเจ้าหน้าที่ตามมาตรา 9 แห่งประมวลกฎหมายที่ดิน ประกอบคำสั่งกระทรวงมหาดไทย ที่ 109/2538 ลงวันที่ 16 มีนาคม 2538

2. การดูแลรักษา และขุดลอก ห้วย หนอง คลอง บึง บาง ลำน้ำ ทะเลสาบ ที่ชายทะเล ซึ่งไม่อยู่ในการดูแลรักษาของกรมการขนส่งทางน้ำและพาณิชยนาวีตามพระราชบัญญัติการเดินเรือในน่านน้ำไทย พ.ศ.2456 การเข้าไปขุดลอก ทำด้วยประการใดให้เป็นการทำลาย ทำให้เสื่อมสภาพที่ดิน ที่หิน ที่ทราย หรือทำสิ่งหนึ่งสิ่งใดอันเป็นอันตรายแก่ทรัพยากรในที่ดิน ต้องขออนุญาตต่อพนักงานเจ้าหน้าที่ตามมาตรา 9 แห่งประมวลกฎหมายที่ดิน ประกอบคำสั่งกระทรวงมหาดไทยที่ 109/2538 ลงวันที่ 16 มีนาคม 2538 สำหรับการพิจารณาอนุญาตและการจำหน่ายวัสดุที่ได้จากการขุดลอกให้ปฏิบัติตามระเบียบกระทรวงมหาดไทยว่าด้วยหลักเกณฑ์และวิธีการเกี่ยวกับการอนุญาตให้ดำเนินการขุดลอกแหล่งน้ำสาธารณะประโยชน์ที่ต้นเขิน พ.ศ.2536 รวมทั้งต้องถือปฏิบัติตามกฎหมายว่าด้วยการเหมืองแร่และป่าไม้อีกด้วย

3. กระทรวงมหาดไทยได้มอบหมายให้กรมที่ดินเป็นเจ้าของเรื่องในการปฏิบัติการให้เป็นไปตามกฎหมายดังกล่าวด้วยแล้ว

จึงเรียนมาเพื่อทราบและถือปฏิบัติต่อไป

ขอแสดงความนับถือ

(ลงชื่อ) ชัยฤกษ์ ดิษฐอำนาจ

(นายชัยฤกษ์ ดิษฐอำนาจ)

รองปลัดกระทรวง รักษาราชการแทน

ปลัดกระทรวงมหาดไทย

สำนักงานปลัดกระทรวง

สำนักกฎหมาย

โทร. 0-2222-2849

หนังสือกระทรวงมหาดไทย ด่วนที่สุด ที่ มท ๐๕๑๑.๓/ว ๔๙๕
ลงวันที่ ๑๑ กุมภาพันธ์ ๒๕๔๗

ด่วนที่สุด

(สำเนา)

ที่ มท 0511.3/ว 495

กระทรวงมหาดไทย

ถนนอัษฎางค์ กทม. 10200

11 กุมภาพันธ์ 2547

เรื่อง แนวทางการดำเนินงานเกี่ยวกับ ห้วย หนอง คลอง บึง บาง ลำน้ำ ทะเลสาบ ที่ชายทะเล และแม่น้ำ

เรียน ผู้ว่าราชการจังหวัดทุกจังหวัด

อ้างถึง หนังสือกระทรวงมหาดไทย ที่ มท 0208.2/ว 3363 ลงวันที่ 6 ตุลาคม 2546

สิ่งที่ส่งมาด้วย ระเบียบกระทรวงมหาดไทย ว่าด้วยวิธีการเกี่ยวกับการขุดลอกแหล่งน้ำ
สาธารณประโยชน์ที่ต้นเขิน พ.ศ.2547

ตามหนังสือที่อ้างถึง กระทรวงมหาดไทยแจ้งแนวทางปฏิบัติการดำเนินงานเกี่ยวกับ ห้วย หนอง คลอง บึง บาง ลำน้ำ ทะเลสาบ ที่ชายทะเล และแม่น้ำ มาเพื่อทราบ โดยเฉพาะเรื่อง แม่น้ำ ลำคลอง ตามมาตรา 120 แห่งพระราชบัญญัติการเดินเรือในน่านน้ำไทย พ.ศ.2456 ซึ่งกรมการขนส่งทางน้ำและพาณิชยนาวีได้มอบอำนาจให้ผู้ว่าราชการจังหวัด เป็นผู้มีอำนาจในการพิจารณาอนุญาต ความละเอียดแจ้งแล้ว นั้น

บัดนี้ กระทรวงมหาดไทยพิจารณาแล้วเห็นว่า เพื่อให้จังหวัดสามารถบูรณาการแผนการป้องกันอุทกภัยและความแห้งแล้งในภาพรวมทั้งจังหวัดได้อย่างมีประสิทธิภาพ หากจังหวัดมีความจำเป็นจะต้องดำเนินการแก้ไขปัญหากลับเกี่ยวกับการระบายน้ำเพื่อป้องกันอุทกภัยและภัยแล้ง ก็ให้จังหวัดดำเนินการ ดังนี้

1. การสำรวจแหล่งน้ำที่สมควรขุดลอกให้ผู้ว่าราชการจังหวัดใช้อำนาจตามมาตรา 120 แห่งพระราชบัญญัติการเดินเรือในน่านน้ำไทย พ.ศ.2456 ประกอบกับคำสั่งกรมการขนส่งทางน้ำและพาณิชยนาวี ที่ 498/2546 ลงวันที่ 9 กันยายน 2546 โดยสั่งการให้สำนักงานขนส่งทางน้ำและพาณิชยนาวีในเขตอำนาจ เป็นผู้ทำการสำรวจขอบเขต ปักแนวเขตแหล่งน้ำให้ชัดเจน พร้อมทั้งออกแบบการขุดลอก กำหนดหลักเกณฑ์วิธีการ และระยะเวลาในการขุดลอกให้แล้วเสร็จโดยอนุโลมตามนัยระเบียบกระทรวงมหาดไทย ว่าด้วยวิธีการเกี่ยวกับการขุดลอกแหล่งน้ำสาธารณประโยชน์ที่ต้นเขิน พ.ศ.2547

2. การประกาศเชิญชวน ให้ผู้ว่าราชการจังหวัดประกาศหาผู้ประสงค์ที่จะทำการขุดลอก ให้มาแจ้งความประสงค์ที่จะขอขุดลอก มีกำหนดไม่น้อยกว่า 15 วัน นับแต่วันประกาศ

3. การควบคุม กำกับ ดูแล ให้เป็นไปตามหลักเกณฑ์แนบท้ายคำสั่งกรมการขนส่งทางน้ำและพาณิชยนาวี ที่ 498/2546 ลงวันที่ 9 กันยายน 2546 ดังนี้

(1) การขุดลอกดังกล่าวจะต้องไม่ก่อให้เกิดผลกระทบต่อสิ่งแวดล้อม ระบบนิเวศน์วิทยาทางน้ำ ต่อแนวลำน้ำ ตลิ่ง และกิจกรรมอื่นๆ ในบริเวณใกล้เคียง

(2) หากปรากฏว่า ในพื้นที่ที่จะดำเนินการขุดลอกมีสิ่งก่อสร้างที่สำคัญเช่น สะพาน ฝาย โบราณสถาน จะต้องได้รับความยินยอมจากหน่วยงานที่รับผิดชอบก่อนการดำเนินการขุดลอก

(3) สำหรับการจำหน่ายวัสดุที่ได้จากการขุดลอกให้จังหวัดดำเนินการตามกฎหมายและระเบียบที่เกี่ยวข้อง

4. วัสดุที่ได้จากการขุดลอก ให้ผู้ขุดลอกนำไปเป็นประโยชน์ของตนแทนค่าจ้าง โดยให้ตีราคากรวด หิน ดิน ทราย ตามราคาค่าตอบแทนในการอนุญาต ตามมาตรา 9 ทวิ ในบัญชีค่าตอบแทนท้ายประมวลกฎหมายที่ดินโดยอนุโลม แล้วให้หักกลับจากค่าจ้าง และถ้ามีราคาเกินกว่าค่าจ้าง ผู้ขุดลอกต้องจ่ายเงินค่ากรวด หิน ดิน ทราย ส่วนที่เกินดังกล่าวคืนให้ทางราชการ และให้เงินนั้นตกเป็นรายได้ขององค์กรปกครองส่วนท้องถิ่นนั้น

ในกรณีที่ปรากฏว่า วัสดุที่ขุดลอกเป็นแร่ ทรัพยากรไม้ หรือวัตถุโบราณ ให้หยุดดำเนินการขุดลอก และให้ดำเนินการตามกฎหมายว่าด้วยการนั้น

จึงเรียนมาเพื่อทราบและปฏิบัติต่อไป

ขอแสดงความนับถือ

(ลงชื่อ) ชัยฤกษ์ ดิษฐอำนาจ

(นายชัยฤกษ์ ดิษฐอำนาจ)

รองปลัดกระทรวง รักษาราชการแทน

ปลัดกระทรวงมหาดไทย

กรมที่ดิน

สำนักจัดการที่ดินของรัฐ

โทร. 0-2622-3469 มท 50801-12 ต่อ 365

โทรสาร 0-2222-2851

หนังสือกรมเจ้าท่า ด่วนที่สุด ที่ คค ๐๓๐๙.๒/๓๒๑๒
ลงวันที่ ๑๙ สิงหาคม ๒๕๖๒

ด่วนที่สุด
ที่ คค ๐๓๐๙.๒/ 3212



๑๘๖๕
๑๑ ๐๐

กรมเจ้าท่า
ถนนโยธา กรุงเทพฯ. ๑๐๑๐๐

กระทรวงมหาดไทย
กรมเจ้าท่า
วันที่ ๒๑ ส.ค. ๒๕๖๒
เลขที่ ๒๔๔๖
เรื่อง

๑๕ สิงหาคม ๒๕๖๒

เรื่อง ขอชักซ้อมการมอบหมายอำนาจ "เจ้าท่า" ตามพระราชบัญญัติการเดินเรือในน่านน้ำไทย พระพุทธศักราช ๒๔๕๖ ในการขุดลอกร่องน้ำ

เรียน ปลัดกระทรวงมหาดไทย

สิ่งที่ส่งมาด้วย ๑. สำเนาคำสั่งกรมการขนส่งทางน้ำและพาณิชยนาวี ที่ ๔๔๘/๒๕๕๖ ลงวันที่ ๙ กันยายน ๒๕๕๖
๒. สำเนาคำสั่งกรมเจ้าท่า ที่ ๖๓๘/๒๕๕๕ ลงวันที่ ๖ กรกฎาคม ๒๕๕๕
๓. สำเนาคำสั่งกรมการขนส่งทางน้ำและพาณิชยนาวี ที่ ๔๔๒/๒๕๕๗ ลงวันที่ ๒๙ กรกฎาคม ๒๕๕๗

ตามที่กรมเจ้าท่าได้มอบหมายอำนาจ "เจ้าท่า" ตามมาตรา ๑๒๐ แห่งพระราชบัญญัติการเดินเรือในน่านน้ำไทย พระพุทธศักราช ๒๔๕๖ ในการดูแล รักษาและขุดลอกร่องน้ำ ทางเรือเดิน ให้แก่ผู้ว่าราชการจังหวัด และองค์กรปกครองส่วนท้องถิ่น ดังนี้

๑. ให้ผู้ว่าราชการจังหวัดทุกจังหวัดเป็น "เจ้าท่า" มีอำนาจอนุญาตเกี่ยวกับการขุดลอกร่องน้ำ ทางเรือเดินที่มีวัตถุประสงค์เพื่อการเดินเรือ การระบายน้ำ การป้องกันอุทกภัยและความแห้งแล้ง โดยให้ดำเนินการตามหลักเกณฑ์ที่กรมเจ้าท่ากำหนด รายละเอียดปรากฏตามเอกสารสิ่งที่ส่งมาด้วย ๑.

๒. ให้ผู้ว่าราชการจังหวัด ๙ จังหวัดเป็น "เจ้าท่า" ในการขุดลอกพื้นที่ลุ่มน้ำเจ้าพระยา ตามแนวทางการบูรณาการการทำงานในการป้องกันและบรรเทาปัญหาอุทกภัยและภัยแล้งในพื้นที่ รายละเอียดปรากฏตามเอกสารสิ่งที่ส่งมาด้วย ๒.

๓. ให้องค์กรปกครองส่วนท้องถิ่นเป็น "เจ้าท่า" ในการอนุญาตให้ขุดลอก คูแลร์ริจาร์ร่องน้ำ ทางเรือเดิน สำหรับร่องน้ำภายในประเทศที่เป็นบึง ลำคลอง แม่น้ำขนาดเล็ก ที่มีพื้นที่อยู่ในองค์กรปกครองส่วนท้องถิ่น และร่องน้ำชายฝั่งทะเลขนาดเล็ก รายละเอียดปรากฏตามเอกสารสิ่งที่ส่งมาด้วย ๓.

โดยที่รัฐบาลมีนโยบายสนับสนุนให้ประชาชน ชำระราชการ เอกชน ในท้องถิ่นทุกจังหวัดร่วมกัน แก้ปัญหาสิ่งกีดขวางทางน้ำถวายเป็นพระราชกุศล ในการนี้กรมเจ้าท่าจึงใคร่ขอชักซ้อมและเรียนยืนยันอำนาจของจังหวัดและองค์กรปกครองส่วนท้องถิ่นในการขุดลอกร่องน้ำ ทางเรือเดิน ตามคำสั่งกรมเจ้าท่าทั้ง ๓ ฉบับดังกล่าว

จึงเรียนมาเพื่อโปรดทราบ และขอความอนุเคราะห์เผยแพร่และประชาสัมพันธ์ตามที่เห็นสมควรต่อไปด้วย

ขอแสดงความนับถือ

(นายสมศักดิ์ ท่มม่วง)
อธิบดีกรมเจ้าท่า

สำนักกฎหมาย
โทร./โทรสาร ๐ ๒๒๓๕ ๗๖๓๐

๒๕๖๒/๔๒๖ ๘๗๗๗

กลุ่มงานส่งเสริมการเดินเรือ
ราชการจังหวัด สงขลา
เลขที่ 1015
วันที่ 22 ส.ค. ๒๕๖๒

๒๕๖๒/๔๒๖ ๘๗๗๗

หนังสือกระทรวงมหาดไทย ด่วนที่สุด ที่ มท ๐๒๑๒.๒/ว๕๑๙๐
ลงวันที่ ๓๐ สิงหาคม ๒๕๖๒

ด่วนที่สุด

ที่ มท ๐๒๑๒.๒/ว ๕๑๙๐



กระทรวงมหาดไทย
ถนนอัษฎางค์ กทม. ๑๐๒๐๐

๓๐ สิงหาคม ๒๕๖๒

เรื่อง ชักซ้อมการมอบอำนาจ "เจ้าท่า" ตามพระราชบัญญัติการเดินทางเรือในน่านน้ำไทย พระพุทธศักราช ๒๕๕๖
ในการขุดลอกร่องน้ำ

เรียน ผู้ว่าราชการจังหวัดทุกจังหวัด

สิ่งที่ส่งมาด้วย สำเนาหนังสือกรมเจ้าท่า ด่วนที่สุด ที่ คค ๐๓๐๙.๒/๓๒๑๒ ลงวันที่ ๑๕ สิงหาคม ๒๕๖๒

ด้วยกรมเจ้าท่าแจ้งว่า รัฐบาลมีนโยบายสนับสนุนให้ประชาชน ชำราชากร เอกชนในท้องถิ่น
ทุกจังหวัดร่วมกันแก้ปัญหาสิ่งกีดขวางทางน้ำถวายเป็นพระราชกุศล กรมเจ้าท่าจึงมีหนังสือแจ้งชักซ้อม
การมอบอำนาจ "เจ้าท่า" ตามมาตรา ๑๒๐ แห่งพระราชบัญญัติการเดินทางเรือในน่านน้ำไทย พระพุทธศักราช ๒๕๕๖
ในการดูแล รักษาและขุดลอกร่องน้ำ ทางเรือเดิน ให้แก่ผู้ว่าราชการจังหวัด และองค์กรปกครองส่วนท้องถิ่น

เพื่อให้การดำเนินการเกี่ยวกับการมอบอำนาจ "เจ้าท่า" ตามมาตรา ๑๒๐ แห่งพระราชบัญญัติ
การเดินทางเรือในน่านน้ำไทย พระพุทธศักราช ๒๕๕๖ ในการขุดลอกร่องน้ำเป็นไปด้วยความเรียบร้อย ตอบสนอง
นโยบายของรัฐบาลในการสนับสนุนให้ประชาชน ชำราชากร เอกชนในท้องถิ่นทุกจังหวัดร่วมกันแก้ปัญหา
สิ่งกีดขวางทางน้ำถวายเป็นพระราชกุศล จึงให้จังหวัดดำเนินการตามหนังสือชักซ้อมการมอบอำนาจ "เจ้าท่า"
ตามพระราชบัญญัติการเดินทางเรือในน่านน้ำไทย พระพุทธศักราช ๒๕๕๖ ในการขุดลอกร่องน้ำตามคำสั่งกรมเจ้าท่า
รวมทั้งการประชาสัมพันธ์ให้ประชาชน ชำราชากร ภาคเอกชน ร่วมกันแก้ไขปัญหสิ่งกีดขวางทางน้ำเพื่อถวายเป็น
พระราชกุศลตามนโยบายรัฐบาล รายละเอียดปรากฏตามสิ่งที่ส่งมาด้วย ทั้งนี้ สามารถดาวน์โหลดสิ่งที่ส่งมาด้วย
ได้ที่เว็บไซต์ www.pad.mol.go.th หรือ QRcode ห้ายหนังสือนี้

จึงเรียนมาเพื่อพิจารณาดำเนินการ

ขอแสดงความนับถือ

(นายพรพจน์ เพ็ญพาส)
รองปลัดกระทรวงมหาดไทย ปฏิบัติราชการแทน
ปลัดกระทรวงมหาดไทย

สำนักงานปลัดกระทรวง

สำนักพัฒนาและส่งเสริมการบริหารราชการจังหวัด

โทรศัพท์/โทรสาร ๐ ๒๒๒๒ ๗๘๒๑ มท. ๕๐๔๓๖



QRcode สำหรับ Download เอกสาร

หนังสือกรมบัญชีกลาง ด่วนที่สุด ที่ กค (กวจ) ๐๔๐๕.๔/๔๖๒๑๑
ลงวันที่ ๑๒ ตุลาคม ๒๕๖๔

ด่วนที่สุด

ที่ กค (กวจ) ๐๔๐๕.๔/๔๖๒๑๑



คณะกรรมการวินิจฉัยปัญหาการจัดซื้อ
จัดจ้างและการบริหารพัสดุภาครัฐ
กรมบัญชีกลาง
ถนนพระรามที่ ๖ กทม. ๑๐๔๐๐

๑๒ ตุลาคม ๒๕๖๔

เรื่อง ข้อหารือการจัดซื้อจัดจ้างและการบริหารพัสดุ

เรียน อธิบดีกรมส่งเสริมการปกครองท้องถิ่น

อ้างถึง หนังสือกรมส่งเสริมการปกครองท้องถิ่น ที่ มท ๐๘๐๘.๒/๑๓๐๗๔ ลงวันที่ ๒๓ สิงหาคม ๒๕๖๔

ตามหนังสือที่อ้างถึง กรมส่งเสริมการปกครองท้องถิ่น แจ้งว่า องค์การบริหารส่วนตำบลเจดีย์ชัย (อบต. เจดีย์ชัย) อำเภอปัว จังหวัดน่าน ได้ดำเนินโครงการพัฒนาและฟื้นฟูแม่น้ำน่าน เพื่อแก้ไขปัญหาภัยแล้ง และรักษาสภาพลำน้ำ บ้านดอนแก้ว หมู่ที่ ๖ ตำบลเจดีย์ชัย โดยจะใช้งบประมาณจำนวน ๑,๗๓๙,๗๐๐ บาท แต่ อบต. เจดีย์ชัย มีงบประมาณไม่เพียงพอ จึงประสงค์จะนำกรวด หิน ดิน ทราย ที่ได้จากโครงการดังกล่าว ไปเป็นค่าจ้างให้เอกชน ซึ่งกรณีดังกล่าวผู้ว่าราชการจังหวัดน่านได้ให้ความเห็นชอบให้ อบต. เจดีย์ชัย นำกรวด หิน ดิน ทราย ที่ได้จากโครงการฯ ไปเป็นค่าจ้างให้เอกชนตามระเบียบกระทรวงมหาดไทย ว่าด้วยวิธีการเกี่ยวกับการขุดลอกแหล่งน้ำสาธารณะประโยชน์ที่ต้นเขิน พ.ศ. ๒๕๔๗ แล้ว เนื่องจาก อบต. เจดีย์ชัย เกิดปัญหาในการดำเนินการจัดซื้อจัดจ้าง และการบันทึกข้อมูลในระบบ e - GP กรมฯ จึงขอหารือว่า ตามพระราชบัญญัติการจัดซื้อจัดจ้างและการบริหารพัสดุภาครัฐ พ.ศ. ๒๕๖๐ มาตรา ๔ ได้กำหนดคานียาม “เงินงบประมาณ” หมายความว่า เงินงบประมาณตามกฎหมายว่าด้วยงบประมาณรายจ่าย กฎหมายว่าด้วยวิธีการงบประมาณ หรือกฎหมายเกี่ยวกับการโอนงบประมาณ เงินซึ่งหน่วยงานของรัฐได้รับไว้ โดยได้รับอนุญาตจากรัฐมนตรีให้ไม่ต้องนำส่งคลังตามกฎหมายว่าด้วยวิธีการงบประมาณหรือกฎหมายว่าด้วย เงินคงคลัง เงินซึ่งหน่วยงานของรัฐได้รับไว้โดยไม่ต้องนำส่งคลังเป็นรายได้แผ่นดินตามกฎหมาย และเงิน ภาษีอากร ค่าธรรมเนียม หรือผลประโยชน์อื่นใดที่ตกเป็นรายได้ของราชการส่วนท้องถิ่นตามกฎหมายหรือที่ราชการ ส่วนท้องถิ่นมีอำนาจเรียกเก็บตามกฎหมาย และให้หมายความรวมถึงเงินกู้ เงินช่วยเหลือ และเงินอื่น ตามที่กำหนดในกฎกระทรวง กรณี อบต. เจดีย์ชัย ดำเนินโครงการดังกล่าว โดยนำกรวด หิน ดิน ทราย ที่ได้จากโครงการฯ ไปเป็นค่าจ้างให้เอกชน จึงมิใช่เงินงบประมาณของ อบต. เจดีย์ชัย ดังนั้น อบต. เจดีย์ชัย จึงไม่ต้องดำเนินการจัดซื้อจัดจ้างตามพระราชบัญญัติการจัดซื้อจัดจ้างและการบริหารพัสดุภาครัฐ พ.ศ. ๒๕๖๐ ความเห็นของกรมฯ ถูกต้องหรือไม่ อย่างไร ความละเอียดแจ้งแล้ว นั้น

คณะกรรมการวินิจฉัยปัญหาการจัดซื้อจัดจ้างและการบริหารพัสดุภาครัฐ (คณะกรรมการวินิจฉัย) พิจารณาแล้วเห็นว่า ตามพระราชบัญญัติการจัดซื้อจัดจ้างและการบริหารพัสดุภาครัฐ พ.ศ. ๒๕๖๐ มาตรา ๔ บัญญัตินิยามคำว่า “เงินงบประมาณ” หมายความว่า เงินงบประมาณตามกฎหมายว่าด้วยงบประมาณรายจ่าย กฎหมายว่าด้วยวิธีการงบประมาณ หรือกฎหมายเกี่ยวกับการโอนงบประมาณ เงินซึ่งหน่วยงานของรัฐได้รับไว้ โดยได้รับอนุญาตจากรัฐมนตรีให้ไม่ต้องนำส่งคลังตามกฎหมายว่าด้วยวิธีการงบประมาณหรือกฎหมาย ว่าด้วยเงินคงคลัง เงินซึ่งหน่วยงานของรัฐได้รับไว้โดยไม่ต้องนำส่งคลังเป็นรายได้แผ่นดินตามกฎหมาย

/และ ...

และเงิน ภาษีอากร ค่าธรรมเนียม หรือผลประโยชน์อื่นใดที่ตกเป็นรายได้ของราชการส่วนท้องถิ่นตามกฎหมาย หรือที่ราชการส่วนท้องถิ่นมีอำนาจเรียกเก็บตามกฎหมาย และให้หมายความรวมถึงเงินกู้ เงินช่วยเหลือ และเงินอื่นตามที่กำหนดในกฎกระทรวง “การจัดซื้อจัดจ้าง” หมายความว่า การดำเนินการเพื่อให้ได้มาซึ่งพัสดุ โดยการซื้อ จ้าง เช่า แลกเปลี่ยน หรือโดยนิติกรรมอื่นตามที่กำหนดในกฎกระทรวง “พัสดุ” หมายความว่า สินค้า งานบริการ งานก่อสร้าง งานจ้างที่ปรึกษาและงานจ้างออกแบบหรือควบคุมงานก่อสร้าง รวมทั้งการดำเนินการอื่น ตามที่กำหนดในกฎกระทรวง กรณีข้อเท็จจริงตามที่กรมส่งเสริมการปกครองท้องถิ่น แจ้งว่า องค์การบริหาร ส่วนตำบลเจดีย์ชัย (อบต. เจดีย์ชัย) อำเภอปัว จังหวัดน่าน ได้ดำเนินโครงการพัฒนาและฟื้นฟูแม่น้ำน่าน เพื่อแก้ไขปัญหาภัยแล้ง และรักษาสภาพลำน้ำ บ้านดอนแก้ว หมู่ที่ ๖ ตำบลเจดีย์ชัย โดยประสงค์จะนำกรวด หิน ดิน ทราย ที่ได้จากโครงการดังกล่าวไปเป็นค่าจ้างให้เอกชน เนื่องจาก อบต. เจดีย์ชัย มีงบประมาณไม่เพียงพอ และผู้ว่าราชการจังหวัดน่านได้ให้ความเห็นชอบในการดำเนินการดังกล่าวแล้ว เนื่องจากการนำกรวด หิน ดิน ทราย ที่ได้จากโครงการดังกล่าวไปเป็นค่าจ้างให้เอกชน โดยไม่ต้องใช้เงินงบประมาณของหน่วยงานของรัฐ กรณีดังกล่าวมิใช่การจัดซื้อจัดจ้างและการดำเนินการเพื่อให้ได้มาซึ่งพัสดุตามนัยมาตรา ๔ แห่งพระราชบัญญัติฯ ดังนั้น จึงไม่ต้องดำเนินการตามพระราชบัญญัติฯ แต่อย่างใด

จึงเรียนมาเพื่อโปรดทราบ

ขอแสดงความนับถือ

กมล ทัศนิตเมธ

(นางสาวกมลยา ทัศนิตเมธ)

อธิบดีกรมบัญชีกลาง ปฏิบัติราชการแทน

ปลัดกระทรวงการคลัง

ประธานกรรมการวินิจฉัย

กองการพัสดุภาครัฐ

ฝ่ายเลขานุการ

โทร. ๐ ๒๑๒๗ ๗๐๐๐ ต่อ ๔๕๕๓

โทรสาร ๐ ๒๑๒๗ ๗๑๘๕ - ๖

พระราชบัญญัติการอำนวยความสะดวกในการพิจารณา
อนุญาตของทางราชการ พ.ศ. ๒๕๕๘



พระราชบัญญัติ

การอำนวยความสะดวกในการพิจารณาอนุญาตของทางราชการ

พ.ศ. ๒๕๕๘

ภูมิพลอดุลยเดช ป.ร.

ให้ไว้ ณ วันที่ ๑๖ มกราคม พ.ศ. ๒๕๕๘
เป็นปีที่ ๗๐ ในรัชกาลปัจจุบัน

พระบาทสมเด็จพระปรมินทรมหาภูมิพลอดุลยเดช มีพระบรมราชโองการโปรดเกล้าฯ ให้ประกาศว่า

โดยที่เป็นการสมควรมีกฎหมายว่าด้วยการอำนวยความสะดวกในการพิจารณาอนุญาตของทางราชการ

จึงทรงพระกรุณาโปรดเกล้าฯ ให้ตราพระราชบัญญัติขึ้นไว้โดยคำแนะนำและยินยอมของสภานิติบัญญัติแห่งชาติ ดังต่อไปนี้

มาตรา ๑ พระราชบัญญัตินี้เรียกว่า “พระราชบัญญัติการอำนวยความสะดวกในการพิจารณาอนุญาตของทางราชการ พ.ศ. ๒๕๕๘”

มาตรา ๒ พระราชบัญญัตินี้ให้ใช้บังคับเมื่อพ้นกำหนดหนึ่งร้อยแปดสิบวันนับแต่วันประกาศในราชกิจจานุเบกษาเป็นต้นไป เว้นแต่มาตรา ๑๗ ให้ใช้บังคับตั้งแต่วันประกาศในราชกิจจานุเบกษาเป็นต้นไป

มาตรา ๓ พระราชบัญญัตินี้ให้ใช้บังคับกับบรรดาการอนุญาต การจดทะเบียนหรือการแจ้งที่มีกฎหมายหรือกฎกำหนดให้ต้องขออนุญาต จดทะเบียน หรือแจ้ง ก่อนจะดำเนินการใด

บทบัญญัติของกฎหมายหรือกฎใดที่ขัดหรือแย้งกับพระราชบัญญัตินี้ให้ใช้พระราชบัญญัตินี้แทน
มาตรา ๔ ในพระราชบัญญัตินี้

“เจ้าหน้าที่” หมายความว่า เจ้าหน้าที่ตามกฎหมายว่าด้วยวิธีปฏิบัติราชการทางปกครอง

“อนุญาต” หมายความว่า การที่เจ้าหน้าที่ยินยอมให้บุคคลใดกระทำการใดที่มีกฎหมายกำหนดให้
ต้องได้รับความยินยอมก่อนกระทำการนั้น และให้หมายความรวมถึงการออกใบอนุญาต การอนุมัติ
การจดทะเบียน การขึ้นทะเบียน การรับแจ้ง การให้ประทานบัตรและการให้อาชญาบัตรด้วย

“ผู้อนุญาต” หมายความว่า ผู้ซึ่งกฎหมายกำหนดให้มีอำนาจในการอนุญาต

“พนักงานเจ้าหน้าที่” หมายความว่า พนักงานเจ้าหน้าที่ตามกฎหมายว่าด้วยการอนุญาต

“กฎหมายว่าด้วยการอนุญาต” หมายความว่า บรรดากฎหมายที่มีบทบัญญัติกำหนดให้
การดำเนินการใดหรือการประกอบกิจการใดจะต้องได้รับอนุญาตก่อนจึงจะดำเนินการได้

“คำขอ” หมายความว่า คำขออนุญาต

มาตรา ๕ พระราชบัญญัตินี้มิให้ใช้บังคับแก่

(๑) รัฐสภาและคณะรัฐมนตรี

(๒) การพิจารณาพิพากษาคดีของศาลและการดำเนินงานของเจ้าหน้าที่ในกระบวนการพิจารณาคดี
การบังคับคดี และการวางทรัพย์

(๓) การดำเนินงานตามกระบวนการยุติธรรมทางอาญา

(๔) การอนุญาตตามกฎหมายว่าด้วยทรัพยากรธรรมชาติและสิ่งแวดล้อม

(๕) การอนุญาตที่เกี่ยวข้องกับการปฏิบัติการทางทหารด้านยุทธการ รวมทั้งตามกฎหมายเกี่ยวกับการ
การควบคุมยุทธภัณฑ์ และกฎหมายว่าด้วยโรงงานผลิตอาวุธของเอกชน

การยกเว้นมิให้นำบทบัญญัติแห่งพระราชบัญญัตินี้มาใช้บังคับแก่การดำเนินกิจการใดหรือกับ
หน่วยงานใดนอกจากที่กำหนดไว้ในวรรคหนึ่ง ให้ตราเป็นพระราชกฤษฎีกา

มาตรา ๖ ทุกห้าปีนับแต่วันที่พระราชบัญญัตินี้ใช้บังคับ ให้ผู้อนุญาตพิจารณากฎหมาย
ที่ให้อำนาจในการอนุญาตว่าสมควรปรับปรุงกฎหมายนั้นเพื่อยกเลิกการอนุญาตหรือจัดให้มีมาตรการอื่น
แทนการอนุญาตหรือไม่ ทั้งนี้ ในกรณีที่มีความจำเป็นผู้อนุญาตจะพิจารณาปรับปรุงกฎหมายหรือจัดให้มี
มาตรการอื่นแทนในกำหนดระยะเวลาที่เร็วกว่านั้นก็ได้

ให้ผู้อนุญาตเสนอผลการพิจารณาตามวรรคหนึ่งต่อคณะรัฐมนตรีเพื่อพิจารณายกเลิกการอนุญาต
หรือจัดให้มีมาตรการอื่นแทนการอนุญาต ในการนี้ให้คณะรัฐมนตรีรับฟังความคิดเห็นของคณะกรรมการ
พัฒนากฎหมายตามกฎหมายว่าด้วยคณะกรรมการกฤษฎีกาประกอบการพิจารณาด้วย

มาตรา ๗ ในกรณีที่มีกฎหมายกำหนดให้การกระทำใดจะต้องได้รับอนุญาต ผู้อนุญาตจะต้องจัดทำ
คู่มือสำหรับประชาชน ซึ่งอย่างน้อยต้องประกอบด้วย หลักเกณฑ์ วิธีการ และเงื่อนไข (ถ้ามี) ในการยื่นคำขอ

ขั้นตอนและระยะเวลาในการพิจารณาอนุญาตและรายการเอกสารหรือหลักฐานที่ผู้ขออนุญาตจะต้องยื่นมาพร้อมกับคำขอ และจะกำหนดให้ยื่นคำขอผ่านทางสื่ออิเล็กทรอนิกส์แทนการมายื่นคำขอด้วยตนเองก็ได้

คู่มือสำหรับประชาชนตามวรรคหนึ่งให้ปิดประกาศไว้ ณ สถานที่ที่กำหนดให้ยื่นคำขอ และเผยแพร่ทางสื่ออิเล็กทรอนิกส์ และเมื่อประชาชนประสงค์จะได้สำเนาคู่มือดังกล่าว ให้พนักงานเจ้าหน้าที่จัดสำเนาให้ โดยจะคิดค่าใช้จ่ายตามควรแก่กรณีก็ได้ ในกรณีเช่นนั้นให้ระบุค่าใช้จ่ายดังกล่าวไว้ในคู่มือสำหรับประชาชนด้วย

ให้เป็นหน้าที่ของคณะกรรมการพัฒนาระบบราชการตรวจสอบขั้นตอนและระยะเวลาในการพิจารณาอนุญาตที่กำหนดตามวรรคหนึ่งว่าเป็นระยะเวลาที่เหมาะสมตามหลักเกณฑ์และวิธีการบริหารกิจการบ้านเมืองที่ดีหรือไม่ ในกรณีที่เห็นว่าขั้นตอนและระยะเวลาที่กำหนดดังกล่าวล่าช้าเกินสมควร ให้เสนอคณะรัฐมนตรีเพื่อพิจารณาและสั่งการให้ผู้อนุญาตดำเนินการแก้ไขให้เหมาะสมโดยเร็ว

เพื่อประโยชน์ในการอำนวยความสะดวกให้แก่ประชาชน ให้ส่วนราชการจัดให้มีศูนย์บริการร่วมเพื่อรับคำขอและชี้แจงรายละเอียดเกี่ยวกับการอนุญาตต่าง ๆ ตามกฎหมายว่าด้วยการอนุญาตไว้ ณ ที่เดียวกันตามแนวทางที่คณะกรรมการพัฒนาระบบราชการกำหนด

มาตรา ๘ ให้เป็นหน้าที่ของพนักงานเจ้าหน้าที่ผู้มีหน้าที่ในการรับคำขอจะต้องตรวจสอบคำขอและรายการเอกสารหรือหลักฐานที่ยื่นพร้อมคำขอให้ถูกต้องครบถ้วน หากเห็นว่าคำขอไม่ถูกต้องหรือยังขาดเอกสารหรือหลักฐานใดให้แจ้งให้ผู้ยื่นคำขอทราบทันที ถ้าเป็นกรณีที่สามารแก้ไขหรือเพิ่มเติมได้ ในขณะนั้น ให้แจ้งให้ผู้ยื่นคำขอดำเนินการแก้ไขหรือยื่นเอกสารหรือหลักฐานเพิ่มเติมให้ครบถ้วน ถ้าเป็นกรณีที่ไมอาจดำเนินการได้ในขณะนั้นให้บันทึกความบกพร่องและรายการเอกสารหรือหลักฐานที่จะต้องยื่นเพิ่มเติม พร้อมทั้งกำหนดระยะเวลาที่ผู้ยื่นคำขอจะต้องดำเนินการแก้ไขหรือยื่นเพิ่มเติมไว้ในบันทึกดังกล่าวด้วยและให้พนักงานเจ้าหน้าที่และผู้ยื่นคำขอลงนามไว้ในบันทึกนั้น

ให้พนักงานเจ้าหน้าที่มอบสำเนาทันทีตามวรรคหนึ่งให้ผู้ยื่นคำขอไว้เป็นหลักฐาน

ในกรณีที่ผู้ยื่นคำขอได้จัดทำคำขอถูกต้องและแนบเอกสารหรือหลักฐานครบถ้วนตามที่ระบุในคู่มือสำหรับประชาชนตามมาตรา ๗ แล้ว หรือได้แก้ไขหรือยื่นเอกสารหรือหลักฐานเพิ่มเติมครบถ้วนตามที่พนักงานเจ้าหน้าที่แนะนำหรือตามที่ปรากฏในบันทึกตามวรรคหนึ่งแล้ว พนักงานเจ้าหน้าที่จะเรียกเอกสารหรือหลักฐานเพิ่มเติมอื่นได้อีกไม่ได้ และจะปฏิเสธการพิจารณาคำขอนั้นโดยอาศัยเหตุแห่งความไม่สมบูรณ์ของคำขอหรือความไม่ครบถ้วนของเอกสารหรือหลักฐานไม่ได้ เว้นแต่เป็นกรณีที่ความไม่สมบูรณ์หรือความไม่ครบถ้วนนั้นเกิดจากความประมาทเลินเล่อหรือทุจริตของพนักงานเจ้าหน้าที่ และเป็นผลให้ไม่อาจอนุญาตได้ ในกรณีนี้ให้ผู้อนุญาตสั่งการตามที่เห็นสมควร และให้ดำเนินการทางวินัยหรือดำเนินคดีกับพนักงานเจ้าหน้าที่ที่เกี่ยวข้องโดยไม่ชักช้า

มาตรา ๙ ในกรณีที่ผู้ยื่นคำขอไม่แก้ไขเพิ่มเติมคำขอหรือไม่ส่งเอกสารหรือหลักฐานเพิ่มเติมตามที่พนักงานเจ้าหน้าที่แจ้งให้ทราบหรือตามที่ปรากฏในบันทึกที่จัดทำตามมาตรา ๘ วรรคหนึ่ง ให้พนักงานเจ้าหน้าที่คืนคำขอให้แก่ผู้ยื่นคำขอพร้อมทั้งแจ้งเป็นหนังสือถึงเหตุแห่งการคืนคำขอให้ทราบด้วย

ผู้ยื่นคำขอจะอุทธรณ์คำสั่งคืนคำขอตามมาตรา ๙ ตามกฎหมายว่าด้วยวิธีปฏิบัติราชการทางปกครองหรือจะยื่นคำขอใหม่ก็ได้ แต่ในกรณีที่กฎหมายกำหนดให้ต้องยื่นคำขอใดภายในระยะเวลาที่กำหนด ผู้ยื่นคำขอจะต้องยื่นคำขอนั้นใหม่ภายในระยะเวลาดังกล่าว

มาตรา ๑๐ ผู้อนุญาตต้องดำเนินการให้แล้วเสร็จภายในกำหนดเวลาที่ระบุไว้ในคู่มือสำหรับประชาชนตามมาตรา ๗ และแจ้งให้ผู้ยื่นคำขอทราบภายในเจ็ดวันนับแต่วันที่พิจารณาแล้วเสร็จ

เมื่อครบกำหนดเวลาตามที่ระบุไว้ในคู่มือสำหรับประชาชนตามมาตรา ๗ แล้ว หากผู้อนุญาตยังพิจารณาไม่แล้วเสร็จ ให้แจ้งเป็นหนังสือให้ผู้ยื่นคำขอทราบถึงเหตุแห่งความล่าช้าทุกเจ็ดวันจนกว่าจะพิจารณาแล้วเสร็จ พร้อมทั้งส่งสำเนาการแจ้งดังกล่าวให้คณะกรรมการพัฒนาระบบราชการทราบทุกครั้ง

ในกรณีที่คณะกรรมการพัฒนาระบบราชการเห็นว่าความล่าช้านั้นเกินสมควรแก่เหตุหรือเกิดจากการขาดประสิทธิภาพในการปฏิบัติราชการของหน่วยงานของผู้อนุญาต ให้คณะกรรมการพัฒนาระบบราชการรายงานต่อคณะรัฐมนตรีพร้อมทั้งเสนอแนะให้มีการพัฒนาหรือปรับปรุงหน่วยงานหรือระบบการปฏิบัติราชการของหน่วยงานนั้น

ในกรณีไม่แจ้งตามมาตรา ๗ หรือวรรคสอง ให้ถือว่าผู้อนุญาตกระทำการหรือละเว้นกระทำการเพื่อให้เกิดความเสียหายแก่ผู้อื่น เว้นแต่จะเป็นเพราะมีเหตุสุดวิสัย

มาตรา ๑๑ ในกรณีที่มีกฎหมาย กฎ ระเบียบ หรือข้อบังคับใดออกใช้บังคับและมีผลให้ต้องเปลี่ยนแปลงหลักเกณฑ์ วิธีการ เงื่อนไข หรือรายละเอียดอื่นใดที่ปรากฏในคู่มือสำหรับประชาชนตามมาตรา ๗ การเปลี่ยนแปลงเช่นนั้น มิให้ใช้บังคับกับการยื่นคำขอที่ได้ยื่นไว้แล้วโดยชอบก่อนวันที่กฎหมาย กฎ ระเบียบ หรือข้อบังคับดังกล่าวมีผลใช้บังคับ เว้นแต่กฎหมายนั้นจะบัญญัติไว้เป็นอย่างอื่น แต่สำหรับในกรณีกฎ ระเบียบ หรือข้อบังคับนั้นจะบัญญัติไว้เป็นอย่างอื่นได้ก็แต่เฉพาะในกรณีที่มีการเปลี่ยนแปลงนั้นจะเป็นประโยชน์ต่อผู้ยื่นคำขอ

มาตรา ๑๒ ในกรณีที่กฎหมายกำหนดอายุใบอนุญาตไว้ และกิจการหรือการดำเนินการที่ได้รับใบอนุญาตนั้นมีลักษณะเป็นกิจการหรือการดำเนินการที่เห็นได้ว่าผู้ได้รับใบอนุญาตจะประกอบกิจการหรือดำเนินการนั้นต่อเนื่องกัน คณะรัฐมนตรีจะกำหนดให้ผู้รับใบอนุญาตชำระค่าธรรมเนียมการต่ออายุใบอนุญาตตามที่กำหนดไว้ในกฎหมายนั้น ๆ แทนการยื่นคำขอต่ออายุใบอนุญาตก็ได้ และเมื่อหน่วยงานซึ่งมีอำนาจออกใบอนุญาตได้รับค่าธรรมเนียมดังกล่าวแล้ว ให้ออกหลักฐานการต่ออายุใบอนุญาตให้แก่ผู้รับใบอนุญาตโดยเร็ว และให้ถือว่าผู้รับใบอนุญาตได้รับการต่ออายุใบอนุญาตตามกฎหมายนั้น ๆ แล้ว

การกำหนดให้ผู้รับใบอนุญาตชำระค่าธรรมเนียมต่ออายุใบอนุญาตแทนการยื่นคำขอต่ออายุใบอนุญาตตามวรรคหนึ่งให้ตราเป็นพระราชกฤษฎีกา ในพระราชกฤษฎีกาดังกล่าวให้ระบุชื่อพระราชบัญญัติและประเภทของใบอนุญาตตามพระราชบัญญัติดังกล่าวที่ผู้รับใบอนุญาตอาจดำเนินการตามวรรคหนึ่งได้

ก่อนตราพระราชกฤษฎีกาตามวรรคสอง ให้คณะรัฐมนตรีส่งร่างพระราชกฤษฎีกาดังกล่าวให้สภาผู้แทนราษฎรและวุฒิสภาเป็นเวลาไม่น้อยกว่าสามสิบวัน เมื่อพ้นกำหนดเวลาดังกล่าวแล้ว หากสภาผู้แทนราษฎรหรือวุฒิสภาได้มีมติทักท้วงให้นำความกราบบังคมทูลเพื่อทรงตราพระราชกฤษฎีกาดังกล่าวต่อไป

ให้เป็นหน้าที่ของสำนักงานคณะกรรมการพัฒนาระบบราชการที่จะหารือกับหน่วยงานที่เกี่ยวข้องกับการออกใบอนุญาต เพื่อเสนอแนะต่อคณะรัฐมนตรีในการดำเนินการตามวรรคหนึ่งและวรรคสอง

มาตรา ๑๓ ให้เป็นหน้าที่ของผู้อนุญาตที่จะต้องกำหนดหลักเกณฑ์และแนวทางการตรวจสอบการประกอบกิจการหรือการดำเนินกิจการของผู้ได้รับอนุญาตให้เป็นไปตามที่กฎหมายว่าด้วยการอนุญาตกำหนด และให้เป็นหน้าที่ของพนักงานเจ้าหน้าที่และผู้อนุญาตที่จะต้องตรวจสอบตามหลักเกณฑ์และแนวทางดังกล่าว

เมื่อมีผู้ได้รับความเดือดร้อนรำคาญ หรือเสียหายจากการประกอบกิจการหรือการดำเนินกิจการของผู้ได้รับอนุญาต ไม่ว่าจะความจะปรากฏต่อพนักงานเจ้าหน้าที่เองหรือมีผู้ร้องเรียน ให้เป็นหน้าที่ของพนักงานเจ้าหน้าที่ที่จะดำเนินการตรวจสอบและสั่งการตามอำนาจหน้าที่โดยเร็ว

มาตรา ๑๔ ในกรณีจำเป็นและสมควรเพื่อประโยชน์ในการอำนวยความสะดวกแก่ประชาชน ให้คณะรัฐมนตรีมีมติจัดตั้งศูนย์รับคำขออนุญาต เพื่อทำหน้าที่เป็นศูนย์กลางในการรับคำขอตามกฎหมายว่าด้วยการอนุญาตขึ้น

ให้ศูนย์รับคำขออนุญาตตามวรรคหนึ่งมีฐานะเป็นส่วนราชการตามมาตรา ๑๘ วรรคสี่ แห่งพระราชบัญญัติระเบียบบริหารราชการแผ่นดิน พ.ศ. ๒๕๓๔ ซึ่งแก้ไขเพิ่มเติมโดยพระราชบัญญัติระเบียบบริหารราชการแผ่นดิน (ฉบับที่ ๕) พ.ศ. ๒๕๔๕ โดยอยู่ในสังกัดสำนักนายกรัฐมนตรี และจะให้มีสาขาของศูนย์ประจำกระทรวงหรือประจำจังหวัดด้วยก็ได้

การจัดตั้งศูนย์รับคำขออนุญาตตามวรรคหนึ่งให้ตราเป็นพระราชกฤษฎีกา ในพระราชกฤษฎีกาดังกล่าวให้กำหนดรายชื่อกฎหมายว่าด้วยการอนุญาตที่จะให้อยู่ภายใต้การดำเนินการของศูนย์รับคำขออนุญาต

ในการดำเนินการเกี่ยวกับการรับคำขอ จะกำหนดในพระราชกฤษฎีกาให้ผู้ยื่นคำขอ ยื่นคำขอผ่านทางสื่ออิเล็กทรอนิกส์ก็ได้

มาตรา ๑๕ เมื่อมีการจัดตั้งศูนย์รับคำขออนุญาตตามมาตรา ๑๔ แล้ว ให้ดำเนินการและมีผลดังต่อไปนี้

(๑) ในกรณีที่กฎหมายว่าด้วยการอนุญาตหรือกฎที่ออกตามกฎหมายดังกล่าวกำหนดให้ต้องยื่นคำขอ หรือส่งเอกสารหรือหลักฐาน หรือค่าธรรมเนียมใด ณ สถานที่ใด ถ้าได้มีการยื่นคำขอ หรือส่ง

เอกสารหรือหลักฐาน หรือค่าธรรมเนียม ณ ศูนย์รับคำขออนุญาตแล้ว ให้ถือว่าได้มีการยื่นคำขอ หรือส่งเอกสารหรือหลักฐาน หรือค่าธรรมเนียมโดยชอบตามกฎหมายว่าด้วยการอนุญาตนั้นแล้ว

(๒) บรรดาเงินค่าธรรมเนียมหรือเงินอื่นใดที่ศูนย์รับคำขออนุญาตได้รับไว้ตาม (๑) ให้ศูนย์รับคำขออนุญาตนำส่งคลังเป็นรายได้แผ่นดินในนามของหน่วยงานของผู้อนุญาต หรือส่งให้องค์กรปกครองส่วนท้องถิ่น แล้วแต่กรณี และแจ้งให้หน่วยงานของผู้อนุญาตทราบ

(๓) ในกรณีที่หน่วยงานของผู้อนุญาตมีสิทธิหักค่าใช้จ่ายจากเงินที่จะต้องนำส่งคลัง ให้ศูนย์รับคำขออนุญาตหักเงินดังกล่าวแทนและส่งมอบเงินที่หักไว้คืนให้แก่หน่วยงานของผู้อนุญาต โดยให้ศูนย์รับคำขออนุญาตมีสิทธิหักค่าใช้จ่ายของศูนย์รับคำขออนุญาตตามอัตราที่จะได้ตกลงกับหน่วยงานของผู้อนุญาต

(๔) ระยะเวลาตามมาตรา ๑๐ ให้นับแต่วันที่ศูนย์รับคำขออนุญาตส่งเรื่องให้ผู้อนุญาต โดยศูนย์รับคำขออนุญาตจะต้องส่งเรื่องให้ผู้อนุญาตไม่ช้ากว่าสามวันทำการและให้นำมาตรา ๑๐ วรรคสี่ มาใช้บังคับโดยอนุโลม

(๕) ให้เป็นหน้าที่ของผู้อนุญาตที่จะต้องส่งคู่มือสำหรับประชาชนตามมาตรา ๗ ที่ถูกต้อง และเป็นปัจจุบันให้ศูนย์รับคำขออนุญาตตามจำนวนที่จำเป็น และดำเนินการให้มีการฝึกอบรมหรือชี้แจงแก่เจ้าหน้าที่ของศูนย์รับคำขออนุญาต เพื่อให้เกิดความชำนาญในการปฏิบัติหน้าที่ด้วย

(๖) ให้เป็นหน้าที่ของเจ้าหน้าที่ของศูนย์รับคำขออนุญาตที่จะต้องดำเนินการตามมาตรา ๘ และต้องรับผิดชอบในฐานะเช่นเดียวกับพนักงานเจ้าหน้าที่ตามที่บัญญัติไว้ในมาตรา ๘ มาตรา ๑๖ ให้ศูนย์รับคำขออนุญาตมีหน้าที่ดังต่อไปนี้

(๑) รับคำขอและค่าธรรมเนียม รวมตลอดทั้งคำอุทธรณ์ ตามกฎหมายว่าด้วยการอนุญาต

(๒) ให้ข้อมูล ชี้แจง และแนะนำผู้ยื่นคำขอหรือประชาชนให้ทราบถึงหลักเกณฑ์ วิธีการ และเงื่อนไขในการขออนุญาต รวมตลอดทั้งความจำเป็นในการยื่นคำขออื่นใดที่จำเป็นต้องดำเนินการ ตามกฎหมายว่าด้วยการอนุญาตทั้งปวง ในการประกอบกิจการหรือดำเนินการอย่างหนึ่งอย่างใด

(๓) ส่งคำขอ หรือคำอุทธรณ์ ที่ได้รับจากผู้ยื่นคำขอหรือผู้ยื่นคำอุทธรณ์พร้อมทั้งเอกสารหรือหลักฐานที่เกี่ยวข้องให้หน่วยงานที่เกี่ยวข้อง และคอยติดตามเร่งรัดหน่วยงานดังกล่าวเพื่อดำเนินการให้ถูกต้องภายในระยะเวลาที่กำหนดตามพระราชบัญญัตินี้ และคู่มือสำหรับประชาชนตามมาตรา ๗ หรือตามกฎหมายที่ให้สิทธิในการอุทธรณ์

(๔) ในกรณีที่เห็นว่าหลักเกณฑ์หรือวิธีการในการยื่นคำขอ มีรายละเอียดหรือกำหนดให้ต้องส่งเอกสารที่ไม่จำเป็น หรือเป็นภาระเกินสมควรแก่ประชาชน ให้เสนอแนะต่อคณะรัฐมนตรีเพื่อสั่งการให้หน่วยงานที่เกี่ยวข้องดำเนินการปรับปรุงแก้ไขให้เหมาะสมยิ่งขึ้น

(๕) รวบรวมปัญหาและอุปสรรคจากการอนุญาตและการดำเนินการของศูนย์รับคำขออนุญาต เพื่อเสนอต่อคณะกรรมการพัฒนาระบบราชการเพื่อรายงานต่อคณะรัฐมนตรีพิจารณาสั่งการให้หน่วยงานที่เกี่ยวข้องดำเนินการปรับปรุงแก้ไขให้เหมาะสมต่อไป

(๖) เสนอแนะในการพัฒนาหรือปรับปรุงกระบวนการ ขั้นตอน ระยะเวลา เกี่ยวกับการอนุญาตต่าง ๆ รวมถึงข้อเสนอในการออกกฎหมาย กฎ ระเบียบ หรือกำหนดหลักเกณฑ์ที่เกี่ยวกับการอนุญาตเพื่อให้ประชาชนได้รับความสะดวกมากขึ้น

มาตรา ๑๗ ให้ผู้อนุญาตจัดทำคู่มือสำหรับประชาชนตามมาตรา ๗ ให้เสร็จสิ้นภายในหนึ่งร้อยแปดสิบวันนับแต่วันที่พระราชบัญญัตินี้ประกาศในราชกิจจานุเบกษา

มาตรา ๑๘ ให้นายกรัฐมนตรีรักษาการตามพระราชบัญญัตินี้

ผู้รับสนองพระบรมราชโองการ

พลเอก ประยุทธ์ จันทร์โอชา

นายกรัฐมนตรี

หมายเหตุ :- เหตุผลในการประกาศใช้พระราชบัญญัติฉบับนี้ คือ โดยที่ปัจจุบันมีกฎหมายว่าด้วยการอนุญาตจำนวนมาก การประกอบกิจการของประชาชนจะต้องขออนุญาตจากส่วนราชการหลายแห่ง อีกทั้งกฎหมายที่เกี่ยวข้องกับการอนุญาตบางฉบับไม่ได้กำหนดระยะเวลา เอกสารและหลักฐานที่จำเป็น รวมถึงขั้นตอนในการพิจารณาไว้ทำให้เป็นอุปสรรคต่อประชาชนในการยื่นคำขออนุญาตดำเนินการต่าง ๆ ดังนั้น เพื่อให้มีกฎหมายกลางที่จะกำหนดขั้นตอนและระยะเวลาในการพิจารณาอนุญาต และมีการจัดตั้งศูนย์บริการร่วมเพื่อรับคำร้องและศูนย์รับคำขออนุญาต ณ จุดเดียว เพื่อให้ข้อมูลที่ชัดเจนเกี่ยวกับการอนุญาตซึ่งจะเป็นการอำนวยความสะดวกแก่ประชาชน จึงจำเป็นต้องตราพระราชบัญญัตินี้

ภาคผนวก ข

แบบฟอร์ม ตัวอย่างเอกสารที่เกี่ยวข้อง

รายการเอกสารประกอบการยื่นขอใบอนุญาตให้ขุดลอกเพื่อดูแลรักษาสภาพลำน้ำ ตามมาตรา ๑๒๐
แห่งพระราชบัญญัติการเดินเรือในน่านน้ำไทย พระพุทธศักราช ๒๔๕๖
กรณีหน่วยงานราชการและรัฐวิสาหกิจ

วันที่.....เดือน.....พ.ศ.....

ลำดับ	รายการเอกสาร	จำนวนเอกสาร	ผลการตรวจ		
			มี		ไม่มี
๑.	คำร้องขออนุญาตทำการขุดลอกร่องน้ำทางเรือเดิน แบบ ข.๑	๑ ฉบับ	มี		ไม่มี
๒.	สำเนาบัตรประชาชน หรือสำเนาบัตรประจำตัวเจ้าหน้าที่ของรัฐของผู้ขออนุญาต (ไม่สำเนาอายุ)	๑ ฉบับ	มี		ไม่มี
๓.	สำเนาทะเบียนบ้าน ของผู้ขออนุญาต	๑ ฉบับ	มี		ไม่มี
๔.	หนังสือมอบอำนาจ (กรณีมีการมอบอำนาจ)	๑ ฉบับ	มี		ไม่มี
	- สำเนาบัตรประชาชน หรือสำเนาบัตรประจำตัวเจ้าหน้าที่ของรัฐ และสำเนาทะเบียนบ้าน ของผู้มอบอำนาจ	๑ ฉบับ	มี		ไม่มี
	- สำเนาบัตรประชาชน หรือสำเนาบัตรประจำตัวเจ้าหน้าที่ของรัฐ และสำเนาทะเบียนบ้าน ของผู้รับมอบอำนาจ	๑ ฉบับ	มี		ไม่มี
๕.	โครงการขุดลอกร่องน้ำเพื่อการระบายน้ำ การป้องกันอุทกภัยและภัยแล้ง และรักษาสภาพลำน้ำ (ฉบับจริง จำนวน ๓ ชุด)	๓ ชุด	มี		ไม่มี
๖.	แผนที่มาตราส่วน ๑ : ๒,๐๐๐ โดยต้องเป็นแผนที่แสดงผลสำรวจไม่เกิน ๖ เดือน ก่อนวันที่ยื่นขออนุญาต และให้เจ้าหน้าที่ในสายงานโยธาของหน่วยงานนั้น ๆ ที่เป็นผู้สำรวจออกแบบเป็นผู้ลงชื่อรับรองในแผนที่ - รายละเอียดแสดงแนวขอบเขตลำน้ำ ความลึกของพื้นที่ร่องน้ำ สิ่งปลูกสร้างต่าง ๆ ที่สำคัญบริเวณลำน้ำที่ขออนุญาตไว้ในแผนที่ (เทียบกับระดับตลิ่งหรือระดับตลิ่งสมมุติ หรือหลักฐานทางราชการ หรือหมุดหลักฐานถาวรที่สามารถใช้อ้างอิงได้) - สำเนาบัตรประจำตัวเจ้าหน้าที่ของรัฐ ที่เป็นผู้สำรวจ ออกแบบ ลงชื่อรับรองในแผนที่ (ฉบับจริง จำนวน ๓ ชุด)	๓ ชุด	มี		ไม่มี
๗.	รายละเอียดเครื่องมือ เครื่องจักรและอุปกรณ์ที่ใช้ในการขุดลอกพร้อมด้วยสำเนาหลักฐานทะเบียนของเครื่องมือเครื่องจักรและอุปกรณ์ดังกล่าว (ถ้ามี)	๑ ชุด	มี		ไม่มี
๘.	รายการคำนวณปริมาณวัสดุที่ได้จากการขุดลอก พร้อมลงนามรับรอง (ฉบับจริง จำนวน ๓ ชุด)	๓ ชุด	มี		ไม่มี

ลำดับ	รายการเอกสาร	จำนวนเอกสาร	ผลการตรวจ	
			มี	ไม่มี
๙.	แผนงานและวิธีการระยะเวลาในการขุดลอก (ฉบับจริง จำนวน ๑ ชุด)	๑ ชุด	มี	ไม่มี
๑๐.	- แผนที่แสดงบริเวณที่ทิ้งวัสดุจากการขุดลอก - หนังสือให้ความยินยอมจากเจ้าของกรรมสิทธิ์ หรือผู้มีสิทธิครอบครองที่ดิน บริเวณที่ทิ้งวัสดุที่ได้จากการขุดลอก (ฉบับจริงอย่างละ ๑ ชุด) - สำเนาหลักฐานแสดงกรรมสิทธิ์หรือสิทธิครอบครองที่ดินพร้อมรับรองความถูกต้อง - สำเนาบัตรประจำตัวประชาชนพร้อมรับรองความถูกต้อง (จำนวนอย่างละ ๑ ฉบับ)	๑ ชุด	มี	ไม่มี
๑๑.	สำเนาหนังสือการว่าจ้างผู้ทำการขุดลอก (ถ้ามี) (สำเนา จำนวน ๑ ชุด)	๑ ชุด	มี	ไม่มี
๑๒.	หนังสือเห็นชอบจากจังหวัด หรือองค์กรปกครองส่วนท้องถิ่น (ฉบับจริง จำนวน ๑ ฉบับ)	๑ ชุด	มี	ไม่มี

<p>ผลการตรวจสอบ พบว่าเอกสารหลักฐานของท่าน</p> <p><input type="checkbox"/> ครบถ้วนถูกต้องตามรายการข้างต้นและรับไว้พิจารณา</p> <p><input type="checkbox"/> ไม่ครบถ้วน หรือไม่ถูกต้องตามรายการข้างต้น</p> <p>ขอให้ท่านจัดส่งเอกสารเพิ่มเติม ภายในวันที่.....เดือน.....พ.ศ..... หากพ้นกำหนด เจ้าหน้าที่จำเป็นต้องส่งคืนเอกสารทั้งหมด ในกรณีที่มีการส่งคืนเอกสาร ท่านสามารถยื่นเรื่องขออนุญาตใหม่ได้โดยไม่กำหนดระยะเวลา หรืออาจมีหนังสืออุทธรณ์คำสั่งทางปกครอง ขอให้สำนักงานฯ พิจารณาทบทวนได้ภายในระยะเวลาที่กำหนดไว้ในหนังสือแจ้งส่งคืนเรื่อง</p>	<p>ลงชื่อ.....ผู้รับคำขอ (.....) วันที่.....</p> <p>เมื่อได้รับฟังคำชี้แจงจากเจ้าหน้าที่แล้วข้าพเจ้ายอมรับผลการตรวจเอกสาร จึงขอลงลายมือชื่อไว้เป็นหลักฐาน</p> <p>ลงชื่อ.....ผู้ยื่นคำขอ (.....) วันที่.....</p>
-----------------------------------------------------------------------------------------------------------------------------------------------------------------------------------------------------------------------------------------------------------------------------------------------------------------------------------------------------------------------------------------------------------------------------------------------------------------------------------------------------------------------------------------------	---------------------------------------------------------------------------------------------------------------------------------------------------------------------------------------------------------------------------------

หมายเหตุ :

๑. สำหรับรูปแบบการขุดลอกฯ ผู้ขออนุญาตต้องดำเนินการตามข้อพิจารณาของสำนักงานพัฒนาและบำรุงรักษาทางน้ำในพื้นที่รับผิดชอบในกรณีที่มีการปรับรูปแบบการขุดลอกฯ

๒. หากบริเวณที่จะขุดลอกฯ มีสิ่งก่อสร้างสำคัญต้องได้รับความยินยอมจากหน่วยงานที่รับผิดชอบก่อน



บันทึกข้อความ

สำนักงานเจ้าท่าภูมิภาคที่ ๑
 เลขรับที่ ๓๑ ๘ ๗
 วันที่ - ๗ พ.ย. ๒๕๖๒
 เวลา ๑๐.๐๘ น.

สำนักพัฒนาและบำรุงรักษาทางน้ำ
 เลขที่ 012001
 วันที่ ๗ พ.ย. ๒๕๖๒
 เวลา ๑๒.๐๕ น.

ส่วนราชการ สำนักงานพัฒนาและบำรุงรักษาทางน้ำที่ ๗ สำนักพัฒนาและบำรุงรักษาทางน้ำ โทร.๑๕๖๓

ที่ ศค ๐๓๒๐.๑๐/สป.๗/๗๕๘

วันที่ ๕ พฤศจิกายน ๒๕๖๒

เรื่อง แนวทางการพิจารณารูปแบบและวิธีการขุดลอก เพื่อขออนุญาตตามระเบียบกรมเจ้าท่า ว่าด้วย
 หลักเกณฑ์และวิธีการอนุญาตให้ขุดลอกเพื่อดูแลและรักษาสภาพลำน้ำ พ.ศ. ๒๕๕๖

เรียน ผสบ.

ตามที่ อจท. สั่งการลงวันที่ ๕ พฤศจิกายน ๒๕๖๒ ให้สำนักพัฒนาและบำรุงรักษาทางน้ำ สนับสนุนสำนักงานเจ้าท่าภูมิภาคที่ ๑ - ๗ ในการเห็นชอบรูปแบบกับการควบคุมให้มีการขุดลอกตามระเบียบ กรมเจ้าท่า ว่าด้วยหลักเกณฑ์และวิธีการอนุญาตให้ขุดลอกเพื่อดูแลและรักษาสภาพลำน้ำ พ.ศ. ๒๕๕๖ ให้เป็นไปตามรูปแบบ พร้อมกับ ผสบ. ได้สั่งการท้ายข้อความข้างต้นให้ สบ.๗ ดำเนินการกำหนดแนวทาง ที่ต้องแจ้งสำนักงานเจ้าท่าภูมิภาคที่ ๑ - ๗ และสาขาต้องตรวจสอบเบื้องต้นก่อนรับรูปแบบเข้าสู่กระบวนการ พิจารณา ตามความทราบแล้วนั้น

สำนักงานพัฒนาและบำรุงรักษาทางน้ำที่ ๗ พิจารณาแล้ว เห็นว่าเพื่อให้การพิจารณา รูปแบบ และวิธีการขุดลอกเพื่อขออนุญาตตามระเบียบกรมเจ้าท่า ว่าด้วยหลักเกณฑ์และวิธีการอนุญาตให้ขุดลอก เพื่อดูแลและรักษาสภาพลำน้ำ พ.ศ. ๒๕๕๖ ตามข้อที่ ๗ ในการยื่นเสนอรูปแบบและวิธีการขุดลอกเป็นไป ด้วยความรวดเร็ว ดังนั้นจึงเห็นสมควรให้สำนักงานเจ้าท่าภูมิภาคที่ ๑ - ๗ และสาขาพิจารณาประชาสัมพันธ์แจ้ง หน่วยงานราชการในพื้นที่ ที่จะขออนุญาตให้ดำเนินการจัดทำรูปแบบแผนที่และวิธีการขุดลอก โดยให้แสดง รายละเอียดเบื้องต้นให้ครบถ้วนตามข้อที่ ๑ ถึงข้อที่ ๙ (ตามเอกสารแนบ) ก่อนสำนักงานพัฒนาและ บำรุงรักษาทางน้ำที่ ๑ - ๘ จะดำเนินการพิจารณาตรวจสอบพื้นที่จริง ต่อไป

ด่วนที่สุด

จึงเรียนมาเพื่อโปรดพิจารณา

เรียน ผสบ. ๑ - ๗
 เพื่อไปพิจารณาแบบแผน
 กนชั้นลึกลงไปแบบขุดลอก
 เพื่อไปร. ความลึกขุดลอก
 ขุดลอกตามสาขา 120 กม
 ผสบ. ๗ วันที่ ๗ และโปรดสั่ง
 ให้ จท. สาขาสำรวจความลึก
 รูปแบบ และให้ ร. ความลึกขุดลอก
 ตามที่ ผสบ. ๗ แบบที่ ๑
 กน ๕ ร. ๑ - ๘ ๗/๑๖

(นายพิชิต จูติ)

ผสบ.๗
 เรียน ผจก.๑ สาขา

เพื่อประชาสัมพันธ์แจ้งหน่วยงานราชการในพื้นที่
 รับผิดชอบที่ขออนุญาตขุดลอกตามระเบียบกรมเจ้าท่าว่าด้วย
 หลักเกณฑ์และวิธีการอนุญาตให้ขุดลอกเพื่อดูแลและรักษา
 สภาพลำน้ำ พ.ศ. ๒๕๕๖ ให้ดำเนินการจัดทำรูปแบบ แผนที่
 และวิธีการขุดลอก ให้แสดงรายละเอียดเบื้องต้นให้ครบถ้วน
 ตามข้อ ๑-๙ ตามเอกสารแนบ

จึงเรียนมาเพื่อดำเนินการตามข้อเสนอ ผสบ.

(นายบุญล้ำ จันทบรรจง)

ผจก.๑

- ๘ พ.ย. ๒๕๖๒

ข้อพิจารณาแบบแผนพื้นที่ที่ขออนุญาตดำเนินการขุดลอกตามระเบียบกรมเจ้าท่า
ว่าด้วยหลักเกณฑ์และวิธีการอนุญาตให้ขุดลอกเพื่อดูแลและรักษาสภาพลำน้ำ พ.ศ. ๒๕๕๖

หน่วยงาน/ผู้ขออนุญาต.....

โครงการขุดลอก.....

ลำดับ	รายละเอียดการพิจารณาแบบแผนที่เบื้องต้น	พิจารณาแล้ว	หมายเหตุ
๑	ผลสำรวจไม่เกิน ๖ เดือน ก่อนวันที่ยื่นขออนุญาต		
๒	แผนที่มาตราส่วน ไม่เกิน ๑:๒๐๐๐		
๓	หมวดหลักฐานอ้างอิงที่แสดงในแผนที่		
๔	ค่าพิกัดทางราบและทางตั้งที่แสดงในแผนที่ -ค่าพิกัดทางราบ -ค่าพิกัดทางตั้ง		
๕	ค่าระดับพื้นท้องน้ำที่แสดงในแผนที่เป็นเมตร อ้างอิง จาก(รทท.)		
๖	รายละเอียดแสดงแนวขอบเขตลำน้ำ -ค่าพิกัดจุดเริ่มต้น/และค่าพิกัดจุดสิ้นสุดที่แสดงในแผนที่ (LTM) สัญลักษณ์หรือข้อความที่แสดง ฝั่งของแม่น้ำว่าเป็น ฝั่งซ้ายหรือฝั่งขวา		
๗	รูปตัดตามขวางของแม่น้ำแสดงไม่เกินระยะ ๕๐ เมตร		
๘	ตารางรายการแสดงจำนวนปริมาณวัสดุขุดลอก (ตามหลักวิศวกรรม)		
๙	ชนิดเครื่องจักรกลที่ใช้ในการดำเนินการขุดลอก		
ลำดับ	การตรวจสอบสภาพพื้นที่แบบแผนที่ขออนุญาต ดำเนินการหลังผ่าน การพิจารณาแบบแผนที่เบื้องต้นข้างต้น	พิจารณาแล้ว	หมายเหตุ
๑	แผนที่กับสภาพภูมิประเทศมีความสอดคล้องสัมพันธ์กัน		
๒	ตรวจสอบค่าพิกัด/และค่าพิกัดหมวดหลักฐาน		
๓	ชนิดของวัสดุที่จะขุดลอก		

ลงชื่อ.....

(.....)

ตำแหน่ง.....


๗๕๖
๒ พ.ค. ๕๖

ข้อพิจารณารูปแบบแผนที่ที่ขออนุญาตดำเนินการขุดลอกตามระเบียบกรมเจ้าท่า
ว่าด้วยหลักเกณฑ์และวิธีการอนุญาตให้ขุดลอกเพื่อดูแลและรักษาสภาพลำนํ้า พ.ศ.๒๕๕๖

หน่วยงาน/ผู้ขออนุญาต.....

โครงการขุดลอก.....

ลำดับ	รายละเอียดการพิจารณารูปแบบแผนที่เบื้องต้น	พิจารณาแล้ว	หมายเหตุ
๑	ผลสำรวจไม่เกิน ๖ เดือน ก่อนวันที่ยื่นขออนุญาต		
๒	แผนที่มาตราส่วน ไม่เกิน ๑:๒๐๐๐		
๓	หมุดหลักฐานอ้างอิงที่แสดงในแผนที่		
๔	ค่าพิกัดทางราบและทางดิ่งที่แสดงในแผนที่		
	-ค่าพิกัดทางราบ		
	-ค่าพิกัดทางดิ่ง		
๕	ค่าระดับพื้นท้องน้ำที่แสดงในแผนที่เป็นเมตร อ้างอิง จาก(รทก.)		
๖	รายละเอียดแสดงแนวขอบลำนํ้า		
	-ค่าพิกัดจุดเริ่มต้น/และพิกัดจุดสิ้นสุดที่แสดงในแผนที่(UTM)		
	-สัญลักษณ์หรือข้อความที่แสดง ฝั่งของแม่น้ำว่าเป็น ฝั่งซ้ายหรือฝั่งขวา		
๗	รูปตัดตามขวางของแม่น้ำแสดงไม่เกินระยะ ๕๐ เมตร		
๘	ตารางรายการแสดงจำนวนปริมาณวัสดุขุดลอก(ตามหลักวิศวกรรม)		
๙	ชนิดเครื่องจักรกลที่ใช้ในการดำเนินการขุดลอก		
ลำดับ	การตรวจสอบสภาพพื้นที่รูปแบบที่ขออนุญาต ดำเนินการหลังผ่าน การพิจารณารูปแบบแผนที่เบื้องต้นข้างต้น	พิจารณาแล้ว	หมายเหตุ
๑	แผนที่กับสภาพภูมิประเทศมีความสอดคล้องสัมพันธ์กัน		
๒	ตรวจสอบค่าพิกัด/และค่าพิกัดหมุดหลักฐาน		
๓	ชนิดของวัสดุที่จะขุดลอก		

ลงชื่อ.....

(.....)

ตำแหน่ง.....

เงื่อนไขเพิ่มเติมข้อ ๓. แบบท้ายใบอนุญาตขุดลอกร่องน้ำทางเรือเดิน
(วัตถุประสงค์เพื่อรักษาสภาพลำน้ำ แก้ไขปัญหาอุทกภัยและภัยแล้ง)

ใบอนุญาตเลขที่ /.....

วันที่ออกใบอนุญาต วันที่ เดือน พ.ศ. ๒๕๖๓

.....

๑. ผู้รับอนุญาตต้องทำการขุดลอกให้ถูกต้องตามแบบการขุดลอก หลักเกณฑ์และวิธีการในการขุดลอก และทำการขุดลอกระยะเวลาที่กำหนด
๒. ผู้รับอนุญาตต้องดำเนินการขุดลอกระหว่างเวลา ๐๖.๐๐ น. ถึง เวลา ๑๘.๐๐ น. เท่านั้น
๓. ผู้ได้รับอนุญาตต้องจัดให้มีผู้ควบคุมงานที่มีความรู้ทางด้านงานโยธาจากข้าราชการ พนักงานราชการ หรือพนักงานของผู้ได้รับอนุญาต
๔. ผู้รับอนุญาตต้องจัดทำป้ายรายละเอียดโครงการและแสดงระยะเวลาอนุญาต ติดตั้งหุ่นหรือเครื่องหมายอื่นใดที่มีความมั่นคงถาวร และมองเห็นได้ชัดเจนและแสดงอาณาเขตบริเวณพื้นที่ที่ได้รับอนุญาต ให้ประชาชนทราบตลอดเวลาทำการ
๕. ในระหว่างดำเนินการขุดลอกหากพบโบราณวัตถุ ศิลปวัตถุ หรือซากโบราณสถาน หรือพบซากดึกดำบรรพ์ติดอยู่เป็นกลุ่มก้อนต้องหยุดดำเนินการทันที และแจ้งให้นายอำเภอหรือผู้ปกครองท้องถิ่น ทราบ
๖. ผู้รับอนุญาตต้องดำเนินการโดยไม่ก่อให้เกิดความเดือดร้อนรำคาญ เช่น กระทบเสียงดังเกินควร การฟุ้งกระจายของฝุ่นละออง วางหรือตั้งอุปกรณ์ วัสดุเป็นการกีดขวางแก่สาธารณะ
๗. ผู้รับอนุญาตต้องระมัดระวังมิให้เกิดอันตรายหรือความเสียหายแก่ทรัพย์สินทางราชการหรือผู้อื่น เช่น โบราณสถาน โบราณวัตถุ วัตถุอาวาราม สำนักสงฆ์ อาคาร บ้านเรือน ถนน เป็นต้น หากมีความเสียหายเกิดขึ้นเนื่องจากการดำเนินการของผู้รับอนุญาตไม่ว่ากรณีใด ๆ ผู้รับอนุญาตต้องรับผิดชอบค่าใช้จ่ายเสียหายทั้งสิ้น
๘. ในกรณีที่มีความจำเป็นเพื่อประโยชน์สาธารณะ หรือเพื่อประโยชน์ทางราชการ เมื่อพนักงานเจ้าหน้าที่ ได้แจ้งให้ผู้รับอนุญาตหยุดดำเนินงาน ผู้รับอนุญาตต้องหยุดดำเนินงานทันที
๙. ผู้รับอนุญาตต้องจัดทำรายงานผลการขุดลอกต่อเจ้าท่าพร้อมแผนที่ร่องน้ำและรูปตัดตามขวางร่องน้ำ ทุก ๕๐ เมตร โดยมีรายละเอียดระดับความลึกพื้นท้องน้ำเปรียบเทียบก่อนขุดและหลังการขุดลอก เมื่อได้ดำเนินการขุดลอกแล้วร้อยละ ๕๐ และเมื่อการขุดลอกแล้วเสร็จ หรือเมื่อใบอนุญาตสิ้นอายุ โดยมีช่างควบคุมงานลงชื่อรับรองผลการสำรวจการขุดลอกและความถูกต้อง
๑๐. หากผู้รับอนุญาตฝ่าฝืนหรือไม่ปฏิบัติตามแบบขุดลอก หลักเกณฑ์วิธีการหรือข้อกำหนดในเงื่อนไข แบบท้ายใบอนุญาต ไม่ว่าข้อหนึ่งข้อใดดังกล่าวข้างต้น เจ้าท่ามีอำนาจสั่งให้หยุดกระทำการดังกล่าว ทั้งหมด หรือบางส่วนได้ทันที
๑๑. ให้ผู้รับอนุญาตปฏิบัติตามกฎหมายอื่นที่เกี่ยวข้องโดยเคร่งครัด

ลงชื่อ.....ผู้รับอนุญาต
(.....)



ตัวอย่าง

ที่ คค /

สำนักงานเจ้าท่าภูมิภาคสาขา.....

กันยายน ๒๕๖๓

เรื่อง รายงานการขุดลอกตามโครงการ.....
เรียน ผู้ว่าราชการจังหวัด.....

สิ่งที่ส่งมาด้วย ๑. รายละเอียดโครงการ.....

๒. ใบอนุญาตให้ขุดลอกร่องน้ำทางเรือเดินเพื่อรักษาสภาพลำน้ำ เลขที่.....ลงวันที่.....

ตามที่จังหวัด.....ได้เห็นชอบโครงการ.....และสำนักงานเจ้าท่าภูมิภาคสาขา...ได้
อนุญาตให้.....อปท./อำเภอ...ขุดลอกร่องน้ำทางเรือเดิน(เพื่อรักษาสภาพลำน้ำ) ตามใบอนุญาตให้ทำการขุด
ลอกร่องน้ำทางเรือเดิน เลขที่.....ลงวันที่..... แล้วนั้น

สำนักงานเจ้าท่าภูมิภาคสาขา.....ได้ตรวจสอบสถานที่ขุดลอกเบื้องต้น พบว่า การดำเนินการ
ขุดลอกดังกล่าว ไม่เป็นไปตามรูปแบบ/เงื่อนไข/ส่งผลกระทบต่อด้านฯ..... จึงนำเรียนมายังจังหวัด
.....เพื่อโปรดทราบและโปรดพิจารณาสั่งการให้.....อปท./อำเภอ.....ตรวจสอบข้อเท็จจริงและดำเนินการ
ตามระเบียบกระทรวงมหาดไทยว่าด้วยวิธีการเกี่ยวกับการขุดลอกแหล่งน้ำสาธารณะประโยชน์ที่ต้นเงิน
พ.ศ.๒๕๕๗ อย่างเคร่งครัดต่อไป

จึงเรียนมาเพื่อโปรดพิจารณา

ขอแสดงความนับถือ

()

ผู้อำนวยการสำนักงานเจ้าท่าภูมิภาคสาขา.....

สำนักงานเจ้าท่าภูมิภาคสาขา
โทร.



ที่ นว ๐๐๑๗.๒/ว ๑๑๑๒๗

ศาลากลางจังหวัดนครสวรรค์
ถนนสวรรค์วิถี นว ๖๐๐๐๐

๑๕ พฤษภาคม ๒๕๖๓

เรื่อง แต่งตั้งคณะกรรมการพิจารณากลั่นกรองการขออนุญาตขุดลอกแม่น้ำ เพื่อป้องกันบรรเทา
ปัญหาอุทกภัยและภัยแล้งจังหวัดนครสวรรค์

เรียน คณะกรรมการฯ

อ้างถึง คำสั่งจังหวัดนครสวรรค์ ที่ ๒๗๔๙/๒๕๖๑ ลงวันที่ ๑๒ กันยายน ๒๕๖๑

สิ่งที่ส่งมาด้วย สำเนาคำสั่งจังหวัดนครสวรรค์ ที่ ๑๘๓๙ /๒๕๖๓ ลงวันที่ ๑๕ พฤษภาคม ๒๕๖๓

ตามคำสั่งที่อ้างถึง จังหวัดนครสวรรค์ได้แต่งตั้งคณะกรรมการพิจารณากลั่นกรองการขออนุญาต
ขุดลอกแม่น้ำ เพื่อป้องกันบรรเทาปัญหาอุทกภัยและภัยแล้งจังหวัดนครสวรรค์ เพื่อทำหน้าที่พิจารณากลั่นกรอง
และเสนอความเห็นเกี่ยวกับการดำเนินการขุดลอกและพิจารณาอนุญาตขุดลอกตามมาตรา ๑๒๐ แห่ง
พระราชบัญญัติการเดินเรือในน่านน้ำไทย พ.ศ. ๒๔๕๖ เพื่อวัตถุประสงค์ในการป้องกันบรรเทาปัญหาอุทกภัย
และภัยแล้ง นั้น

เนื่องจากกระทรวงมหาดไทยได้แจ้งแนวทางปฏิบัติสำหรับจังหวัดในการขุดลอกร่องน้ำที่อยู่ใน
ความรับผิดชอบของกรมเจ้าท่า ตามมาตรา ๑๒๐ แห่งพระราชบัญญัติการเดินเรือในน่านน้ำไทย พ.ศ. ๒๔๕๖
โดยนำวัสดุที่ได้จากการขุดลอกมาเป็นค่าจ้างในการขุดลอก (การขุดลอกต่างตอบแทน) โดยข้อ ๒ กำหนดให้
การจัดทำโครงการขุดลอกร่องน้ำ ให้ประสานสำนักงานที่ดินจังหวัดและสำนักงานเจ้าท่าภูมิภาคสาขาเพื่อให้
การสนับสนุน ก่อนเสนอผู้ว่าราชการจังหวัดผ่านทางสำนักงานที่ดินจังหวัด ดังนั้น เพื่อให้เป็นไปตามแนวทาง
ดังกล่าวข้างต้น จังหวัดนครสวรรค์จึงขอยกเลิกคำสั่งจังหวัด ที่ ๒๗๔๙/๒๕๖๑ ลงวันที่ ๑๒ กันยายน ๒๕๖๑
เรื่อง แต่งตั้งคณะกรรมการพิจารณากลั่นกรองการขออนุญาตขุดลอกแม่น้ำ เพื่อป้องกันบรรเทาปัญหาอุทกภัย
และภัยแล้งจังหวัดนครสวรรค์ และแต่งตั้งคณะกรรมการพิจารณากลั่นกรองการขออนุญาตขุดลอกแม่น้ำ
เพื่อป้องกันบรรเทาปัญหาอุทกภัยและภัยแล้งจังหวัดนครสวรรค์ ขึ้นใหม่ รายละเอียดปรากฏตามสิ่งที่ส่งมาด้วย

จึงเรียนมาเพื่อทราบและพิจารณาดำเนินการตามอำนาจหน้าที่ที่ได้รับแต่งตั้งต่อไป

ขอแสดงความนับถือ

(นายชัชวาลย์ อนุชิต)
รองผู้ว่าราชการจังหวัดนครสวรรค์ ปฏิบัติราชการแทน
ผู้ว่าราชการจังหวัดนครสวรรค์

สำนักงานจังหวัด

กลุ่มงานยุทธศาสตร์และข้อมูลเพื่อการพัฒนาจังหวัด

โทร/โทรสาร ๐ ๕๖๘๐ ๓๖๐๒



คำสั่งจังหวัดนครสวรรค์

ที่ ๑๔๗๖ / ๒๕๖๓

เรื่อง ยกเลิกและแต่งตั้งคณะกรรมการพิจารณาการขออนุญาตขุดลอกแม่น้ำ เพื่อป้องกันบรรเทา
ปัญหาอุทกภัยและภัยแล้งจังหวัดนครสวรรค์

ตามที่กรมการขนส่งทางน้ำและพาณิชยนาวีมีคำสั่งกรมการขนส่งทางน้ำและพาณิชยนาวี
ที่ ๔๙๘/๒๕๕๖ ลงวันที่ ๙ กันยายน ๒๕๕๖ เรื่อง มอบอำนาจ “เจ้าท่า” ตามพระราชบัญญัติการเดินเรือ
ในน่านน้ำไทย โดยอธิบดีกรมการขนส่งทางน้ำและพาณิชยนาวีในฐานะ “เจ้าท่า” ตามพระราชบัญญัติ
การเดินเรือในน่านน้ำไทย พ.ศ. ๒๕๕๖ มอบอำนาจ “เจ้าท่า” ตามมาตรา ๑๒๐ แห่งพระราชบัญญัติ
การเดินเรือในน่านน้ำไทย พ.ศ. ๒๕๕๖ แก้ไขเพิ่มเติมโดยพระราชบัญญัติการเดินเรือในน่านน้ำไทย (ฉบับที่ ๑๔)
พ.ศ. ๒๕๓๕ ให้แก่ผู้ว่าราชการจังหวัดมีอำนาจอนุญาตเกี่ยวกับการขุดลอกร่องน้ำทางเรือเดิน ที่มีวัตถุประสงค์
เพื่อการเดินเรือ การระบายน้ำ การป้องกันอุทกภัยและความแห้งแล้ง และเพื่อการรักษาสภาพแนวลำน้ำที่อยู่
ในเขตอำนาจ โดยจะต้องคำนึงถึงการรักษาสภาพแวดล้อมทางธรรมชาติเป็นสำคัญ และเพื่อให้การดำเนินการ
เกี่ยวกับการอนุญาตขุดลอกร่องน้ำทางเรือเดินดังกล่าว เป็นไปด้วยความเรียบร้อยและมีประสิทธิภาพ อาศัย
อำนาจตามพระราชบัญญัติระเบียบบริหารราชการแผ่นดิน พ.ศ. ๒๕๓๔ และที่แก้ไขเพิ่มเติม ประกอบกับ
คำสั่งกรมการขนส่งทางน้ำและพาณิชยนาวี ที่ ๔๙๘/๒๕๕๖ ลงวันที่ ๙ กันยายน ๒๕๕๖ เรื่อง มอบอำนาจ
“เจ้าท่า” ตามพระราชบัญญัติการเดินเรือในน่านน้ำไทย และระเบียบกรมเจ้าท่า ว่าด้วยหลักเกณฑ์และวิธีการ
ขออนุญาตให้ขุดลอกเพื่อดูแลและรักษาสภาพลำน้ำ พ.ศ. ๒๕๕๖ จังหวัดนครสวรรค์ได้แต่งตั้งคณะกรรมการ
พิจารณาการขออนุญาตขุดลอกแม่น้ำ เพื่อป้องกันบรรเทาปัญหาอุทกภัยและภัยแล้งจังหวัดนครสวรรค์
ตามคำสั่งจังหวัด ที่ ๒๗๔๙/๒๕๖๑ ลงวันที่ ๑๒ กันยายน ๒๕๖๑ นั้น

เนื่องจาก กระทรวงมหาดไทยได้แจ้งแนวทางปฏิบัติสำหรับจังหวัดในการขุดลอกร่องน้ำที่อยู่ใน
ในความรับผิดชอบของกรมเจ้าท่า ตามมาตรา ๑๒๐ แห่งพระราชบัญญัติการเดินเรือในน่านน้ำไทย พ.ศ. ๒๕๕๖
โดยนำวัสดุที่ได้จากการขุดลอกมาเป็นค่าจ้างในการขุดลอก (การขุดลอกต่างตอบแทน) โดยข้อ ๒ กำหนดให้
การจัดทำโครงการขุดลอกร่องน้ำ ให้ประสานสำนักงานที่ดินจังหวัดและสำนักงานเจ้าท่าภูมิภาคสาขาเพื่อให้
การสนับสนุน ก่อนเสนอผู้ว่าราชการจังหวัดผ่านทางสำนักงานที่ดินจังหวัด ดังนั้น เพื่อให้เป็นไปตามแนวทาง
ดังกล่าวข้างต้น จังหวัดนครสวรรค์จึงขอยกเลิกคำสั่งจังหวัด ที่ ๒๗๔๙/๒๕๖๑ ลงวันที่ ๑๒ กันยายน ๒๕๖๑
เรื่อง แต่งตั้งคณะกรรมการพิจารณาการขออนุญาตขุดลอกแม่น้ำ เพื่อป้องกันบรรเทาปัญหาอุทกภัย
และภัยแล้งจังหวัดนครสวรรค์ และแต่งตั้งคณะกรรมการพิจารณาการขออนุญาตขุดลอกแม่น้ำ
เพื่อป้องกันบรรเทาปัญหาอุทกภัยและภัยแล้งจังหวัดนครสวรรค์ ขึ้นใหม่ โดยมีองค์ประกอบและอำนาจหน้าที่ ดังนี้

องค์ประกอบ

- ๑. รองผู้ว่าราชการจังหวัดนครสวรรค์ (ด้านปกครองและความมั่นคง) ประธานกรรมการ
- ๒. ปลัดจังหวัดนครสวรรค์ กรรมการ
- ๓. อัยการจังหวัดนครสวรรค์ กรรมการ
- ๔. ผู้บังคับการตำรวจภูธรจังหวัดนครสวรรค์ กรรมการ
- ๕. โยธาธิการและผังเมืองจังหวัดนครสวรรค์ กรรมการ

/๖. ผู้อำนวยการ ...

๖. ผู้อำนวยการสำนักงานทรัพยากรธรรมชาติและสิ่งแวดล้อมจังหวัดนครสวรรค์ กรรมการ
๗. อุตสาหกรรมจังหวัดนครสวรรค์ กรรมการ
๘. ท้องถิ่นจังหวัดนครสวรรค์ กรรมการ
๙. ผู้อำนวยการโครงการชลประทานนครสวรรค์ กรรมการ
๑๐. ผู้อำนวยการสำนักงานเจ้าท่าภูมิภาคสาขา นครสวรรค์ กรรมการ
๑๑. ผู้อำนวยการสำนักงานพัฒนาและบำรุงรักษาทางน้ำที่ ๒ นครสวรรค์ กรรมการ
๑๒. นายอำเภอท้องที่ที่มีการขออนุญาต กรรมการ
๑๓. เจ้าพนักงานที่ดินจังหวัดนครสวรรค์ กรรมการ
และเลขานุการ
๑๔. หัวหน้ากลุ่มงานวิชาการที่ดิน สำนักงานที่ดินจังหวัดนครสวรรค์ กรรมการ
และผู้ช่วยเลขานุการ

อำนาจหน้าที่

ให้คณะกรรมการฯ มีหน้าที่พิจารณาถ้อยแถลงและเสนอความเห็นเกี่ยวกับการดำเนินการขุดลอกและพิจารณาอนุญาตให้ขุดลอกตามมาตรา ๑๒๐ แห่งพระราชบัญญัติการเดินเรือในน่านน้ำไทย พ.ศ. ๒๔๕๖ แก้ไขเพิ่มเติมโดยพระราชบัญญัติการเดินเรือในน่านน้ำไทย (ฉบับที่ ๑๔) พ.ศ. ๒๕๓๕ ที่มีวัตถุประสงค์เพื่อการระบายน้ำ และการป้องกันและบรรเทาปัญหาอุทกภัยและภัยแล้งที่อยู่ในเขตอำนาจ โดยจะต้องคำนึงถึงการรักษาสภาพแวดล้อมทางธรรมชาติเป็นสำคัญ โดยการดำเนินการขุดลอกและการพิจารณาอนุญาตให้เป็นไปตามหลักเกณฑ์ ดังนี้

- ๑) การขุดลอกต้องไม่ก่อให้เกิดความเสียหายต่อสภาพตลิ่ง สภาพแวดล้อมทางน้ำ และกิจกรรมอื่นๆ ในบริเวณที่เกี่ยวข้อง
 - ๒) หากบริเวณพื้นที่ที่จะขุดลอกมีสิ่งก่อสร้างที่สำคัญ เช่น สะพาน เขื่อน ฝายกั้นน้ำ โบราณสถาน ต้องได้รับความยินยอมจากหน่วยงานที่รับผิดชอบก่อนดำเนินการขุดลอกด้วย
 - ๓) กรณีที่มีการนำเอาวัสดุที่ได้จากการขุดลอกไปใช้ประโยชน์ ให้ผู้ได้รับอนุญาตดำเนินการตามกฎหมายและระเบียบอื่นที่เกี่ยวข้องด้วย
- อนึ่ง ให้อนุโลมถือปฏิบัติตามระเบียบกรมเจ้าท่า ว่าด้วยหลักเกณฑ์และวิธีการอนุญาตให้ขุดลอกเพื่อดูแลและรักษาสภาพลำน้ำ พ.ศ. ๒๕๕๖

ทั้งนี้ ตั้งแต่บัดนี้เป็นต้นไป

สั่ง ณ วันที่ ๑๕ พฤษภาคม พ.ศ. ๒๕๖๓



(นายอรรถพร สิงหวิชัย)

ผู้ว่าราชการจังหวัดนครสวรรค์



ที่ นว ๐๐๑๗.๒/ว ๑๑๑๒๕

ศาลากลางจังหวัดนครสวรรค์
ถนนสวรรค์วิถี นว ๖๐๐๐๐

๑๕ พฤษภาคม ๒๕๖๓

เรื่อง แต่งตั้งคณะทำงานเพื่อตรวจสอบการขออนุญาตขุดลอกแม่น้ำจังหวัดนครสวรรค์
เรียน คณะทำงานฯ

อ้างถึง คำสั่งจังหวัดนครสวรรค์ ที่ ๒๗๔๗/๒๕๖๑ ลงวันที่ ๑๒ กันยายน ๒๕๖๑

สิ่งที่ส่งมาด้วย สำเนาคำสั่งจังหวัดนครสวรรค์ ที่ ๑๘๓๘/๒๕๖๓ ลงวันที่ ๑๕ พฤษภาคม ๒๕๖๓

ตามคำสั่งที่อ้างถึง จังหวัดนครสวรรค์ได้แต่งตั้งคณะทำงานเพื่อตรวจสอบการขออนุญาตขุดลอกแม่น้ำจังหวัดนครสวรรค์ เพื่อทำหน้าที่ตรวจสอบข้อมูลรายละเอียดการขออนุญาตทำการขุดลอกของผู้ยื่นคำขอและตรวจสอบสถานที่ที่ขออนุญาตทำการขุดลอก ตามระเบียบกรมเจ้าท่าว่าด้วยหลักเกณฑ์และวิธีการอนุญาตให้ขุดลอกเพื่อดูแลและรักษาสภาพลำน้ำ พ.ศ. ๒๕๕๖ นั้น

เนื่องจากกระทรวงมหาดไทยได้แจ้งแนวทางปฏิบัติสำหรับจังหวัดในการขุดลอกร่องน้ำที่อยู่ในความรับผิดชอบของกรมเจ้าท่า ตามมาตรา ๑๒๐ แห่งพระราชบัญญัติการเดินเรือในน่านน้ำไทย พ.ศ. ๒๕๕๖ โดยนำวัสดุที่ได้จากการขุดลอกมาเป็นค่าจ้างในการขุดลอก (การขุดลอกต่างตอบแทน) โดยข้อ ๒ กำหนดให้การจัดทำโครงการขุดลอกร่องน้ำ ให้ประสานสำนักงานที่ดินจังหวัดและสำนักงานเจ้าท่าภูมิภาคสาขาเพื่อให้การสนับสนุน ก่อนเสนอผู้ว่าราชการจังหวัดผ่านทางสำนักงานที่ดินจังหวัด ดังนั้น เพื่อให้เป็นไปตามแนวทางดังกล่าวข้างต้น จังหวัดนครสวรรค์จึงขอยกเลิกคำสั่งจังหวัด ที่ ๒๗๔๗/๒๕๖๑ ลงวันที่ ๑๒ กันยายน ๒๕๖๑ เรื่อง แต่งตั้งคณะทำงานเพื่อตรวจสอบการขออนุญาตขุดลอกแม่น้ำจังหวัดนครสวรรค์ และแต่งตั้งคณะทำงานเพื่อตรวจสอบการขออนุญาตขุดลอกแม่น้ำจังหวัดนครสวรรค์ ขึ้นใหม่ รายละเอียดปรากฏตามสิ่งที่ส่งมาด้วย

จึงเรียนมาเพื่อทราบและพิจารณาดำเนินการตามอำนาจหน้าที่ที่ได้รับแต่งตั้งต่อไป

ขอแสดงความนับถือ

(นายชัชวาลย์ ฉายะบุตร)

รองผู้ว่าราชการจังหวัดนครสวรรค์ ปฏิบัติราชการแทน
ผู้ว่าราชการจังหวัดนครสวรรค์

สำนักงานจังหวัด

กลุ่มงานยุทธศาสตร์และข้อมูลเพื่อการพัฒนาจังหวัด

โทร/โทรสาร ๐ ๕๖๘๐ ๓๖๐๒



คำสั่งจังหวัดนครสวรรค์

ที่ ๖๖๖๖/๒๕๖๓

เรื่อง ยกเลิกและแต่งตั้งคณะกรรมการเพื่อตรวจสอบการขออนุญาตขุดลอกแม่น้ำจังหวัดนครสวรรค์

ตามที่กรมการขนส่งทางน้ำและพาณิชยนาวีมีคำสั่งกรมการขนส่งทางน้ำและพาณิชยนาวีที่ ๔๙๘/๒๕๕๖ ลงวันที่ ๙ กันยายน ๒๕๕๖ เรื่อง มอบอำนาจ “เจ้าท่า” ตามพระราชบัญญัติการเดินเรือในน่านน้ำไทย โดยอธิบดีกรมการขนส่งทางน้ำและพาณิชยนาวีในฐานะ “เจ้าท่า” ตามพระราชบัญญัติการเดินเรือในน่านน้ำไทย พ.ศ. ๒๕๕๖ มอบอำนาจ “เจ้าท่า” ตามมาตรา ๑๒๐ แห่งพระราชบัญญัติการเดินเรือในน่านน้ำไทย พ.ศ. ๒๕๕๖ แก้ไขเพิ่มเติมโดยพระราชบัญญัติการเดินเรือในน่านน้ำไทย (ฉบับที่ ๑๔) พ.ศ. ๒๕๓๕ ให้แก่ผู้ว่าราชการจังหวัดมีอำนาจอนุญาตเกี่ยวกับการขุดลอกร่องน้ำทางเรือเดิน ที่มีวัตถุประสงค์เพื่อการเดินเรือ การระบายน้ำ การป้องกันอุทกภัยและความแห้งแล้ง และเพื่อการรักษาสภาพแนวลำน้ำที่อยู่ในเขตอำนาจ โดยจะต้องคำนึงถึงการรักษาสภาพแวดล้อมทางธรรมชาติเป็นสำคัญ และเพื่อให้การดำเนินการเกี่ยวกับการขุดลอกร่องน้ำทางเรือเดินดังกล่าว เป็นไปด้วยความเรียบร้อยและมีประสิทธิภาพ อาศัยอำนาจตามพระราชบัญญัติระเบียบบริหารราชการแผ่นดิน พ.ศ. ๒๕๓๔ และที่แก้ไขเพิ่มเติม ประกอบกับคำสั่งกรมการขนส่งทางน้ำและพาณิชยนาวี ที่ ๔๙๘/๒๕๕๖ ลงวันที่ ๙ กันยายน ๒๕๕๖ เรื่อง มอบอำนาจ “เจ้าท่า” ตามพระราชบัญญัติการเดินเรือในน่านน้ำไทย และระเบียบกรมเจ้าท่า ว่าด้วยหลักเกณฑ์และวิธีการขออนุญาตให้ขุดลอกเพื่อดูแลและรักษาสภาพลำน้ำ พ.ศ. ๒๕๕๖ จังหวัดนครสวรรค์ได้แต่งตั้งคณะกรรมการเพื่อตรวจสอบการขออนุญาตขุดลอกแม่น้ำจังหวัดนครสวรรค์ ตามคำสั่งจังหวัด ที่ ๒๗๔๗/๒๕๖๑ ลงวันที่ ๑๒ กันยายน ๒๕๖๑ นั้น

เนื่องจาก กระทรวงมหาดไทยได้แจ้งแนวทางปฏิบัติสำหรับจังหวัดในการขุดลอกร่องน้ำที่อยู่ในความรับผิดชอบของกรมเจ้าท่า ตามมาตรา ๑๒๐ แห่งพระราชบัญญัติการเดินเรือในน่านน้ำไทย พ.ศ. ๒๕๕๖ โดยนำวัสดุที่ได้จากการขุดลอกมาเป็นค่าจ้างในการขุดลอก (การขุดลอกต่างตอบแทน) โดยข้อ ๒ กำหนดให้การจัดทำโครงการขุดลอกร่องน้ำ ให้ประสานสำนักงานที่ดินจังหวัดและสำนักงานเจ้าท่าภูมิภาคสาขาเพื่อให้การสนับสนุน ก่อนเสนอผู้ว่าราชการจังหวัดผ่านทางสำนักงานที่ดินจังหวัด ดังนั้น เพื่อให้เป็นไปตามแนวทางดังกล่าวข้างต้น จังหวัดนครสวรรค์จึงขอยกเลิกคำสั่งจังหวัด ที่ ๒๗๔๗/๒๕๖๑ ลงวันที่ ๑๒ กันยายน ๒๕๖๑ เรื่อง แต่งตั้งคณะกรรมการเพื่อตรวจสอบการขออนุญาตขุดลอกแม่น้ำจังหวัดนครสวรรค์ และแต่งตั้งคณะกรรมการเพื่อตรวจสอบการขออนุญาตขุดลอกแม่น้ำจังหวัดนครสวรรค์ ขึ้นใหม่ โดยมีองค์ประกอบและอำนาจหน้าที่ ดังนี้

องค์ประกอบ

- ๑. เจ้าพนักงานที่ดินจังหวัดนครสวรรค์ หัวหน้าคณะกรรมการ
- ๒. โยธาธิการและผังเมืองจังหวัดนครสวรรค์ คณะกรรมการ
- ๓. ผู้อำนวยการสำนักงานเจ้าท่าภูมิภาคสาขานครสวรรค์ คณะกรรมการ
- ๔. ผู้อำนวยการสำนักงานพัฒนาและบำรุงรักษาทางน้ำที่ ๒ นครสวรรค์ คณะกรรมการ
- ๕. ผู้อำนวยการสำนักงานทรัพยากรธรรมชาติและสิ่งแวดล้อมจังหวัดนครสวรรค์ คณะกรรมการ
- ๖. ผู้อำนวยการโครงการชลประทานนครสวรรค์ คณะกรรมการ
- ๗. หัวหน้ากลุ่มงานวิชาการที่ดิน สำนักงานที่ดินจังหวัดนครสวรรค์ คณะกรรมการ

และเลขานุการ
/อำนาจหน้าที่ ...

อำนาจหน้าที่

๑) ตรวจสอบข้อมูลรายละเอียดการขออนุญาตทำการขุดลอกของผู้ยื่นคำขอ และตรวจสอบสถานที่ขออนุญาตทำการขุดลอกตามระเบียบกรมเจ้าท่า ว่าด้วยหลักเกณฑ์และวิธีการอนุญาตให้ขุดลอกเพื่อดูแลและรักษาสภาพลำนํ้า พ.ศ. ๒๕๕๖ ตลอดจนกฎหมายและระเบียบอื่นๆ ที่เกี่ยวข้อง

๒) สรุปข้อมูลการตรวจสอบการขออนุญาตทำการขุดลอกเสนอต่อคณะกรรมการพิจารณาคลื่นกรองการขออนุญาตขุดลอกแม่น้ำ เพื่อป้องกันบรรเทาปัญหาอุทกภัยและภัยแล้งจังหวัดนครสวรรค์พิจารณาต่อไป

๓) อื่นๆ ตามที่ผู้ว่าราชการจังหวัดนครสวรรค์มอบหมาย

ทั้งนี้ ตั้งแต่บัดนี้เป็นต้นไป

สั่ง ณ วันที่ ๑๕ พฤษภาคม พ.ศ. ๒๕๖๓



(นายอรรถพร สิงหวิชัย)

ผู้ว่าราชการจังหวัดนครสวรรค์



ที่ นว ๐๐๑๓.๒/ว ๑๑๑๒๘

ศาลากลางจังหวัดนครสวรรค์
ถนนสวรรค์วิถี นว ๖๐๐๐๐

๑๕ พฤษภาคม ๒๕๖๓

เรื่อง แต่งตั้งคณะทำงานตรวจสอบการขุดลอกแม่น้ำจังหวัดนครสวรรค์

เรียน คณะทำงานฯ

อ้างถึง คำสั่งจังหวัดนครสวรรค์ ที่ ๒๗๔๕/๒๕๖๑ ลงวันที่ ๑๒ กันยายน ๒๕๖๑

สิ่งที่ส่งมาด้วย สำเนาคำสั่งจังหวัดนครสวรรค์ ที่ ๑๘๘๖/๒๕๖๓ ลงวันที่ ๑๕ พฤษภาคม ๒๕๖๓

ตามคำสั่งที่อ้างถึง จังหวัดนครสวรรค์ได้แต่งตั้งคณะทำงานตรวจสอบการขุดลอกแม่น้ำจังหวัดนครสวรรค์ เพื่อทำหน้าที่ตรวจสอบและควบคุมการขุดลอกให้เป็นไปตามที่ได้รับอนุญาต กรณีตรวจพบว่าการขุดลอกไม่เป็นไปตามที่ได้รับอนุญาต หรือการขุดลอกจะก่อให้เกิดความเสียหายต่อสภาพตลิ่งและสภาพลำน้ำอย่างรุนแรง ให้เสนอผู้ว่าราชการจังหวัดเพื่อพิจารณา นั้น

เนื่องจากกระทรวงมหาดไทยได้แจ้งแนวทางปฏิบัติสำหรับจังหวัดในการขุดลอกร่องน้ำที่อยู่ในความรับผิดชอบของกรมเจ้าท่า ตามมาตรา ๑๒๐ แห่งพระราชบัญญัติการเดินเรือในน่านน้ำไทย พ.ศ. ๒๔๕๖ โดยนำวัสดุที่ได้จากการขุดลอกมาเป็นค่าจ้างในการขุดลอก (การขุดลอกต่างตอบแทน) โดยข้อ ๒ กำหนดให้การจัดทำโครงการขุดลอกร่องน้ำ ให้ประสานสำนักงานที่ดินจังหวัดและสำนักงานเจ้าท่าภูมิภาคสาขาเพื่อให้การสนับสนุน ก่อนเสนอผู้ว่าราชการจังหวัดผ่านทางสำนักงานที่ดินจังหวัด ดังนั้น เพื่อให้เป็นไปตามแนวทางดังกล่าวข้างต้น จังหวัดนครสวรรค์จึงขอยกเลิกคำสั่งจังหวัด ที่ ๒๗๔๕/๒๕๖๑ ลงวันที่ ๑๒ กันยายน ๒๕๖๑ เรื่อง แต่งตั้งคณะทำงานตรวจสอบการขุดลอกแม่น้ำจังหวัดนครสวรรค์ และแต่งตั้งคณะทำงานตรวจสอบการขุดลอกแม่น้ำจังหวัดนครสวรรค์ ขึ้นใหม่ รายละเอียดปรากฏตามสิ่งที่ส่งมาด้วย

จึงเรียนมาเพื่อทราบและพิจารณาดำเนินการตามอำนาจหน้าที่ที่ได้รับแต่งตั้งต่อไป

ขอแสดงความนับถือ

(นายชัชวาลย์ ฉายะบุตร)
รองผู้ว่าราชการจังหวัดนครสวรรค์ ปฏิบัติราชการแทน
ผู้ว่าราชการจังหวัดนครสวรรค์

สำนักงานจังหวัด

กลุ่มงานยุทธศาสตร์และข้อมูลเพื่อการพัฒนาจังหวัด

โทร/โทรสาร ๐ ๕๖๘๐ ๓๖๐๒



คำสั่งจังหวัดนครสวรรค์

ที่ ๑๕๕๐ /๒๕๖๓

เรื่อง ยกเลิกและแต่งตั้งคณะกรรมการตรวจสอบการขุดลอกแม่น้ำจังหวัดนครสวรรค์

ตามที่กรมการขนส่งทางน้ำและพาณิชยนาวีมีคำสั่งกรมการขนส่งทางน้ำและพาณิชยนาวีที่ ๔๙๘/๒๕๕๖ ลงวันที่ ๙ กันยายน ๒๕๕๖ เรื่อง มอบอำนาจ “เจ้าท่า” ตามพระราชบัญญัติการเดินเรือในน่านน้ำไทย โดยอธิบดีกรมการขนส่งทางน้ำและพาณิชยนาวีในฐานะ “เจ้าท่า” ตามพระราชบัญญัติการเดินเรือในน่านน้ำไทย พ.ศ. ๒๕๕๖ มอบอำนาจ “เจ้าท่า” ตามมาตรา ๑๒๐ แห่งพระราชบัญญัติการเดินเรือในน่านน้ำไทย พ.ศ. ๒๕๕๖ แก้ไขเพิ่มเติมโดยพระราชบัญญัติการเดินเรือในน่านน้ำไทย (ฉบับที่ ๑๔) พ.ศ. ๒๕๓๕ ให้แก่ผู้ว่าราชการจังหวัดมีอำนาจอนุญาตเกี่ยวกับการขุดลอกร่องน้ำทางเรือเดิน ที่มีวัตถุประสงค์เพื่อการเดินเรือ การระบายน้ำ การป้องกันอุทกภัยและความแห้งแล้ง และเพื่อการรักษาสภาพแนวลำน้ำที่อยู่ในเขตอำนาจ โดยจะต้องคำนึงถึงการรักษาสภาพแวดล้อมทางธรรมชาติเป็นสำคัญ และเพื่อให้การดำเนินการเกี่ยวกับการอนุญาตขุดลอกร่องน้ำทางเรือเดินดังกล่าว เป็นไปด้วยความเรียบร้อยและมีประสิทธิภาพ อาศัยอำนาจตามพระราชบัญญัติระเบียบบริหารราชการแผ่นดิน พ.ศ. ๒๕๓๔ และที่แก้ไขเพิ่มเติม ประกอบกับคำสั่งกรมการขนส่งทางน้ำและพาณิชยนาวีที่ ๔๙๘/๒๕๕๖ ลงวันที่ ๙ กันยายน ๒๕๕๖ เรื่อง มอบอำนาจ “เจ้าท่า” ตามพระราชบัญญัติการเดินเรือในน่านน้ำไทย และระเบียบกรมเจ้าท่า ว่าด้วยหลักเกณฑ์และวิธีการขออนุญาตให้ขุดลอกเพื่อดูแลและรักษาสภาพลำน้ำ พ.ศ. ๒๕๕๖ จังหวัดนครสวรรค์ได้แต่งตั้งคณะกรรมการตรวจสอบการขุดลอกแม่น้ำจังหวัดนครสวรรค์ ตามคำสั่งจังหวัดที่ ๒๗๔๕/๒๕๖๑ ลงวันที่ ๑๒ กันยายน ๒๕๖๑ นั้น

เนื่องจาก กระทรวงมหาดไทยได้แจ้งแนวทางปฏิบัติสำหรับจังหวัดในการขุดลอกร่องน้ำที่อยู่ในความรับผิดชอบของกรมเจ้าท่า ตามมาตรา ๑๒๐ แห่งพระราชบัญญัติการเดินเรือในน่านน้ำไทย พ.ศ. ๒๕๕๖ โดยนำวัสดุที่ได้จากการขุดลอกมาเป็นค่าจ้างในการขุดลอก (การขุดลอกต่างตอบแทน) โดยข้อ ๒ กำหนดให้การจัดทำโครงการขุดลอกร่องน้ำ ให้ประสานสำนักงานที่ดินจังหวัดและสำนักงานเจ้าท่าภูมิภาคสาขาเพื่อให้การสนับสนุน ก่อนเสนอผู้ว่าราชการจังหวัดผ่านทางสำนักงานที่ดินจังหวัด ดังนั้น เพื่อให้เป็นไปตามแนวทางดังกล่าวข้างต้น จังหวัดนครสวรรค์จึงขอยกเลิกคำสั่งจังหวัดที่ ๒๗๔๕/๒๕๖๑ ลงวันที่ ๑๒ กันยายน ๒๕๖๑ เรื่อง แต่งตั้งคณะกรรมการตรวจสอบการขุดลอกแม่น้ำจังหวัดนครสวรรค์ และแต่งตั้งคณะกรรมการตรวจสอบการขุดลอกแม่น้ำจังหวัดนครสวรรค์ ขึ้นใหม่ โดยมีองค์ประกอบและอำนาจหน้าที่ ดังนี้

องค์ประกอบ

- | | |
|----------------------------------------------------------------------|-------------------|
| ๑. ผู้อำนวยการสำนักงานเจ้าท่าภูมิภาคสาขานครสวรรค์ | หัวหน้าคณะกรรมการ |
| ๒. เจ้าพนักงานที่ดินจังหวัดนครสวรรค์ | คณะกรรมการ |
| ๓. โยธาธิการและผังเมืองจังหวัดนครสวรรค์ | คณะกรรมการ |
| ๔. ท้องถิ่นจังหวัดนครสวรรค์ | คณะกรรมการ |
| ๕. ผู้อำนวยการสำนักงานพัฒนาและบำรุงรักษาทางน้ำที่ ๒ นครสวรรค์ | คณะกรรมการ |
| ๖. ผู้อำนวยการสำนักงานทรัพยากรธรรมชาติและสิ่งแวดล้อมจังหวัดนครสวรรค์ | คณะกรรมการ |
- /๗. ผู้อำนวยการ ...

๗. ผู้อำนวยการโครงการชลประทานนครสวรรค์

คณะทำงาน

๘. เจ้าหน้าที่สำนักงานเจ้าท่าภูมิภาคสาขานครสวรรค์

คณะทำงาน

และเลขานุการ

อำนาจหน้าที่

๑) ตรวจสอบและควบคุมการขุดลอกให้เป็นไปตามที่ได้รับอนุญาต กรณีตรวจพบว่าการขุดลอกไม่เป็นไปตามที่ได้รับอนุญาต หรือการขุดลอกจะก่อให้เกิดความเสียหายต่อสภาพตลิ่งและสภาพลำน้ำอย่างรุนแรงให้เสนอผู้ว่าราชการจังหวัดนครสวรรค์เพื่อพิจารณา

๒) ตรวจสอบว่าการขุดลอกเป็นไปตามหลักเกณฑ์และวิธีการที่กำหนดไว้ในระเบียบกรมเจ้าท่าว่าด้วยหลักเกณฑ์และวิธีการอนุญาตให้ขุดลอกเพื่อดูแลและรักษาสภาพลำน้ำ พ.ศ. ๒๕๕๖

ทั้งนี้ ตั้งแต่บัดนี้เป็นต้นไป

สั่ง ณ วันที่ ๑๕ พฤษภาคม พ.ศ. ๒๕๖๓



(นายอรรถพร สิงหวิชัย)

ผู้ว่าราชการจังหวัดนครสวรรค์



ตัวอย่าง

ที่ คค ๐๓๑๑.๒ /ขม. ๕๕๖

สำนักงานเจ้าท่าภูมิภาคสาขาเชียงใหม่
ถนนโชตนา อ.เมือง ขม. ๕๐๓๐๐

๒๐ มีนาคม ๒๕๖๓

เรื่อง การขอให้ปฏิบัติตามระเบียบกระทรวงมหาดไทย ว่าด้วยวิธีการเกี่ยวกับการขุดลอกแหล่งน้ำ
สาธารณประโยชน์ที่ต้นเงิน พ.ศ.๒๕๕๗

เรียน นายกเทศมนตรีตำบลสันผีเสื้อ

อ้างถึง ใบอนุญาตให้ขุดลอกร่องน้ำทางเรือเดินของสำนักงานเจ้าท่าภูมิภาคสาขาเชียงใหม่ เลขที่ ๒๐/๒๕๖๓
ลงวันที่ ๑๘ มีนาคม ๒๕๖๓

สิ่งที่ส่งมาด้วย ๑.สำนาระเบียบกระทรวงมหาดไทย ว่าด้วยวิธีการเกี่ยวกับการขุดลอกแหล่งน้ำ

สาธารณประโยชน์ที่ต้นเงิน พ.ศ.๒๕๕๗

จำนวน ๑ ชุด

๒.สำเนามาตรา ๑๒๐ แห่งพระราชบัญญัติการเดินเรือในน่านน้ำไทยฯ

จำนวน ๑ ชุด

๓.สำเนาคำสั่งกรมเจ้าท่า ที่ ๒๗๗/๒๕๖๐ ลงวันที่ ๒๓ สิงหาคม ๒๕๖๐

จำนวน ๑ ชุด

ตามที่อ้างถึง สำนักงานเจ้าท่าภูมิภาคสาขาเชียงใหม่ ได้อนุญาตให้ท่านขุดลอกร่องน้ำทางเรือเดินใน
แม่น้ำปิง บริเวณบ้านป่าซ้อยใต้ หมู่ที่ ๒ ตำบลสันผีเสื้อ อำเภอเมืองเชียงใหม่ จังหวัดเชียงใหม่ จำนวน ๑
โครงการ ความละเอียดแจ้งแล้ว นั้น

สำนักงานเจ้าท่าภูมิภาคสาขาเชียงใหม่ ขอเรียนให้ท่านได้ดำเนินการปฏิบัติตามเงื่อนไขท้าย
ใบอนุญาตขุดลอกโดยให้ปฏิบัติตามกฎหมายอื่นที่เกี่ยวข้องโดยเคร่งครัด ซึ่งโครงการขุดลอกแม่น้ำปิงจะต้อง
ได้รับความเห็นชอบจากผู้ว่าราชการจังหวัดเชียงใหม่ก่อน เพื่อวัตถุประสงค์นำวัสดุที่ได้จากการขุดลอกเป็น
ค่าจ้างต่างตอบแทนเอกชน ตามระเบียบกระทรวงมหาดไทย ว่าด้วยวิธีการเกี่ยวกับการขุดลอกแหล่งน้ำ
สาธารณประโยชน์ที่ต้นเงิน พ.ศ.๒๕๕๗ ข้อ ๕ และข้อ ๖ หากท่านยังไม่ได้รับหนังสือให้ความเห็นชอบโครงการ
ขุดลอกจากผู้ว่าราชการจังหวัดเชียงใหม่และยังไม่ได้ดำเนินการจัดหาผู้รับจ้างได้ จึงยังไม่สามารถให้ผู้ใด
ดำเนินการขุดลอกแม่น้ำปิงและนำวัสดุที่ได้จากการขุดลอกออกไปจากพื้นที่ได้ กรณีหากไม่มีการปฏิบัติตาม
ระเบียบดังกล่าวท่านสามารถดำเนินการแจ้งผู้ว่าราชการจังหวัดและดำเนินการตามกฎหมายคำสั่งกรมเจ้าท่า ที่
๒๗๗/๒๕๖๐ ที่ได้มอบหมายและมอบอำนาจ “เจ้าท่า” เพื่อดำเนินคดีแจ้งความร้องทุกข์ต่อเจ้าพนักงานสอบสวนใน
พื้นที่เกิดเหตุได้ (ดูสิ่งที่ส่งมาด้วย ๒ และ ๓)

จึงเรียนมาเพื่อโปรดพิจารณา

ขอแสดงความนับถือ

(นายพงษ์ธร ขำนิกุล)

ผู้อำนวยการสำนักงานเจ้าท่าภูมิภาคสาขาเชียงใหม่

งานตรวจการขนส่งทางน้ำ

โทรศัพท์ ๐-๕๓๓๕-๗๕๓๗

โทรสาร ๐-๕๓๓๕-๗๕๓๕



บันทึกข้อความ

ส่วนราชการ สำนักงานเจ้าท่าภูมิภาคสาขาเชียงราย โทร ๑๐๔๔

ที่ คค ๐๓๑๑.๔/ชร. วันที่ ๓๑ ตุลาคม ๒๕๖๕

เรื่อง รายงานการตรวจสอบและติดตามการขุดลอกร่องน้ำทางเรือเดิน (วัตถุประสงค์เพื่อรักษาสภาพลำน้ำ)

เรียน ผจก.๑ (ชร.)

ตามคำสั่งสำนักงานเจ้าท่าภูมิภาคสาขาเชียงราย ที่ ๕๘/๒๕๖๕ เรื่อง แต่งตั้งคณะกรรมการตรวจสอบและติดตามการขุดลอกร่องน้ำทางเรือเดิน (วัตถุประสงค์เพื่อรักษาสภาพลำน้ำ) ให้ควบคุม กำกับดูแล ตรวจสอบการขุดลอกร่องน้ำทางเรือเดิน (วัตถุประสงค์เพื่อรักษาสภาพลำน้ำ) หลังจากได้รับอนุญาตให้เป็นไปตามรูปแบบที่ได้รับอนุญาตและเงื่อนไขแนบท้ายใบอนุญาตและให้ทำรายงานสรุปของแต่ละโครงการเป็นประจำ นั้น (เอกสารแนบ ๑)

คณะกรรมการตามคำสั่ง จก.๑ (ชร.) ที่ ๕๘/๒๕๖๕ จึงได้ดำเนินการตรวจสอบใบอนุญาตให้ทำการขุดลอกฯ ประจำเดือนตุลาคม ๒๕๖๕ พบใบอนุญาตให้ทำการขุดลอกฯ ที่ยังไม่สิ้นอายุ จำนวน ๒ ใบอนุญาต ที่ จก.๑ (ชร.) อนุญาตให้แก่ อปท. จำนวน ๔ แห่ง มีรายละเอียดดังนี้

- | | |
|-----------------------------------------|------------------|
| ๑. ทต.หงส์หิน อ.จุน จ.พะเยา | จำนวน ๒ ใบอนุญาต |
| ๒. ทต.ห้วยลาน อ.ดอกคำใต้ จ.พะเยา | จำนวน ๑ ใบอนุญาต |
| ๓. ทต.เชียงเคี่ยน อ.เทิง จ.เชียงราย | จำนวน ๑ ใบอนุญาต |
| ๔. ทต.ท่าข้าวเปลือก อ.แม่จัน จ.เชียงราย | จำนวน ๒ ใบอนุญาต |

คณะกรรมการจึงได้ประสาน อปท. ดังกล่าวข้างต้น ตรวจสอบและติดตามการดำเนินการขุดลอกฯ (เอกสารแนบ ๒) เช่นนี้ คณะทำงานจึงขอรายงานผลการดำเนินการตรวจสอบและติดตามการขุดลอกฯ ประจำเดือนตุลาคม ๒๕๖๕ ที่ได้รับอนุญาตจาก จก.๑ (ชร.) และยังไม่สิ้นอายุ จำนวน ๒ ใบอนุญาต โดยมีรายละเอียด ดังนี้

๑. ใบอนุญาตเลขที่ ๒๘/๒๕๖๕

อนุญาตให้ ทต.หงส์หิน ทำการขุดลอกร่องน้ำทางเรือเดิน โดยรถขุดชนิดมีแชน (BACK HOE) บริเวณแม่น้ำอิง (วังปลา) บ้านสันทราย ม.๗ ต.หงส์หิน อ.จุน จ.พะเยา ขนาดกว้าง ๖๐-๗๐ ม. ยาว ๒๕๐ ม. ลึก ๑ ม. ซึ่งใบอนุญาตให้ใช้ได้ตั้งแต่วันที่ ๑๐ ส.ค. ๖๕ ถึงวันที่ ๑๙ ต.ค. ๖๕ ในวันตรวจสอบ (๑๗ ต.ค. ๖๕) พบการดำเนินการขุดลอกฯ ในแม่น้ำอิงบริเวณที่ได้รับอนุญาต โดยใช้เรือในการดำเนินการขุดลอกฯ จำนวน ๒ ลำ ได้แก่ เรือหงส์ทราย ๓ หมายเลขทะเบียน ๖๑๑๒๐๐๓๖๘ และเรือหงส์ทราย ๕ หมายเลขทะเบียน ๖๔๑๒๒๙๕๕๒ (เหตุแห่งการใช้เรือในการดำเนินการขุดลอกฯ ได้ เนื่องจาก ทต.หงส์หิน ยื่นขออนุญาตใช้เรือดูตมมายัง จก.๑ (ชร.) ภายหลังจากที่ได้รับใบอนุญาต รายละเอียดปรากฏตามเอกสารแนบ ๓) จึงได้ตรวจสอบใบอนุญาตใช้เรือทั้ง ๒ ลำ ในวันตรวจสอบเรือทั้ง ๒ ลำ ยังไม่สิ้นอายุ ผู้แทน ทต.หงส์หิน (นายเหมฤทธิ์รงค์ อินทร์ชน) แจ้งว่า การดำเนินการขุดลอกฯ ทั้ง ๒ โครงการของ ทต.หงส์หิน ได้รับอนุญาตจากผู้ว่าราชการจังหวัด ตามระเบียบกระทรวงมหาดไทยว่าด้วยการขุดลอกลำน้ำสาธารณะประโยชน์ที่ต้นเขิน พ.ศ. ๒๕๔๗ เป็นที่เรียบร้อยแล้ว ทั้งนี้ คณะทำงานได้กำชับให้ ทต.หงส์หิน กำกับดูแลการขุดลอกฯ ให้เป็นไปตามรูปแบบที่ได้รับอนุญาต และให้ปฏิบัติตามเงื่อนไขแนบท้ายใบอนุญาตขุดลอกฯ รวมถึงระเบียบกฎหมายอื่นที่เกี่ยวข้องอย่างเคร่งครัด ทั้งนี้แจ้งว่ากรณีใบอนุญาตสิ้นอายุลง ทต.หงส์หินต้องควบคุม และตรวจตรามิให้ดำเนินการขุดลอกฯ ในพื้นที่ จนกว่าจะได้รับอนุญาตให้ถูกต้อง ครบถ้วนตามระเบียบกฎหมายที่เกี่ยวข้องต่อไป (เอกสารแนบ ๔)

๒. ใบอนุญาตเลขที่ ๖๘/๒๕๖๕

อนุญาตให้ ทต.หงส์หิน ทำการขุดลอกร่องน้ำทางเรือเดิน โดยรถขุดชนิดมีแขน (BACK HOE) บริเวณแม่น้ำอิง (วังปินโต) บ้านสันทราย ม.๗ ต.หงส์หิน อ.จุน จ.พะเยา ขนาดกว้าง ๒๐-๕๐ ม. ยาว ๒๐๐ ม. ลึก ๓ ม. ซึ่งใบอนุญาตให้ใช้ได้ตั้งแต่วันที่ ๑๐ ส.ค. ๖๕ ถึงวันที่ ๑๙ ต.ค. ๖๕ ในวันตรวจสอบ (๑๗ ต.ค. ๖๕) คณะทำงานไม่สามารถเข้าพื้นที่บริเวณที่ทำการขุดลอกฯ ได้เนื่องจากในช่วงก่อนวันตรวจสอบพื้นที่บริเวณดังกล่าวมีฝนตกหนักในพื้นที่ติดต่อกันหลายวัน ส่งผลให้ค่าระดับน้ำอิงสูงเอ่อล้นตลิ่ง ผู้แทน ทต.หงส์หิน (นายเหมฤทธิรงค์ อินทร์ชน) แจ้งว่า การดำเนินการขุดลอกฯ ทั้ง ๒ โครงการ ทต.หงส์หิน ได้รับอนุญาตจากผู้ว่าราชการจังหวัด ตามระเบียบกระทรวงมหาดไทยว่าด้วยการขุดลอกลำน้ำสาธารณะประโยชน์ที่คืนเงิน พ.ศ. ๒๕๔๗ เป็นที่เรียบร้อยแล้ว ทั้งนี้ คณะทำงานได้กำชับให้ ทต.หงส์หิน กำกับดูแลการขุดลอกฯ ให้เป็นไปตามรูปแบบ และให้ปฏิบัติตามเงื่อนไขแนบท้ายใบอนุญาตขุดลอกฯ รวมถึงระเบียบกฎหมายอื่นที่เกี่ยวข้องอย่างเคร่งครัด ทั้งได้แจ้งว่ากรณีใบอนุญาตสิ้นอายุ ทต.หงส์หินต้องควบคุม และตรวจตรามีให้ดำเนินการขุดลอกฯ ในพื้นที่ จนกว่าจะได้รับอนุญาตให้ถูกต้อง ครบถ้วนตามระเบียบกฎหมายที่เกี่ยวข้องต่อไป (เอกสารแนบ ๕)

๓. ใบอนุญาตเลขที่ ๗๘/๒๕๖๕

อนุญาตให้ ทต.ห้วยลาน ทำการขุดลอกร่องน้ำทางเรือเดิน โดยรถขุดชนิดมีแขน (BACK HOE) บริเวณแม่น้ำอิง บ้านวังซอนแดง ม.๑๑ ต.ห้วยลาน อ.ดอกคำใต้ จ.พะเยา ขนาดกว้าง ๒๐ ม. ยาว ๒๕๐ ม. ลึก ๒-๓ ม. ซึ่งใบอนุญาตให้ใช้ได้ตั้งแต่วันที่ ๑๓ ก.ย. ๖๕ ถึงวันที่ ๒๖ พ.ย. ๖๕ ในวันตรวจสอบ (๑๗ ต.ค. ๖๕) คณะทำงานพบเรือดูด (ในช่วงเวลาตรวจสอบเรือดูดมิได้ทำการใดๆ) อยู่บริเวณพื้นที่ที่ได้รับอนุญาตให้ทำการขุดลอกฯ จึงแจ้งกับผู้แทน ทต.ห้วยลาน ให้ปฏิบัติตามใบอนุญาตและเงื่อนไขท้ายใบอนุญาตอย่างเคร่งครัด ทั้งได้ทราบถึงปัญหาในพื้นที่และค่าระดับน้ำที่ส่งผลให้รถขุดชนิดมีแขน (BACK HOE) ไม่สามารถดำเนินงานได้ โดยผู้แทน ทต.ห้วยลาน ก็ได้ยืนยันกับคณะทำงานว่า ได้กำกับดูแลการดำเนินการขุดลอกฯ ให้เป็นไปตามรูปแบบที่ได้รับอนุญาต ในส่วนของเรือจะดำเนินการตามข้อแนะนำเพื่อขออนุญาตให้ถูกต้องต่อไป (เอกสารแนบ ๖)

๔. ใบอนุญาตเลขที่ ๔๑/๒๕๖๕

อนุญาตให้ ทต.เชียงเคี่ยน ทำการขุดลอกร่องน้ำทางเรือเดิน โดยรถขุดชนิดมีแขน (BACK HOE) บริเวณแม่น้ำพุง บ้านสารภี ม.๕, บ้านสันซุม ม.๒ และบ้านใหม่สันซุม ม.๑๒ ต.เชียงเคี่ยน อ.เทิง จ.เชียงราย จำนวน ๔ จุด ซึ่งใบอนุญาตให้ใช้ได้ตั้งแต่วันที่ ๑๗ พ.ค. ๖๕ ถึงวันที่ ๑๖ พ.ย. ๖๕ ในวันตรวจสอบ (๑๗ ต.ค. ๖๕) บริเวณที่ได้รับอนุญาตทั้ง ๔ จุด ไม่พบการดำเนินการขุดลอกฯ แต่อย่างใด ผู้แทน ทต.เชียงเคี่ยน แจ้งว่า การขุดลอกฯ บริเวณน้ำพุงตามที่ได้รับอนุญาตจากเจ้าท่า ทต.เชียงเคี่ยน ยังมีได้ดำเนินการใดๆ เนื่องจากช่วงที่ผ่านมาในพื้นที่มีฝนตกหนักน้ำพุงจึงเอ่อล้นท่วมพื้นที่การเกษตรของชาวบ้านในพื้นที่ จึงยังมีได้ดำเนินการใดๆ (เอกสารแนบ ๗)

๕. ใบอนุญาตเลขที่ ๗๖/๒๕๖๕

อนุญาตให้ ทต.ท่าข้าวเปลือก ทำการขุดลอกร่องน้ำทางเรือเดิน โดยรถขุดชนิดมีแขน (BACK HOE) บริเวณแม่น้ำกก บ้านทับกุ่มรทอง ม.๘ ต.ท่าข้าวเปลือก อ.แม่จัน จ.เชียงราย ขนาดกว้าง ๕๕-๘๐ ม. ยาว ๕๐๐ ม. ลึก ๒ ม. ซึ่งใบอนุญาตให้ใช้ได้ตั้งแต่วันที่ ๘ ก.ย. ๖๕ ถึงวันที่ ๗ พ.ย. ๖๕ ในวันตรวจสอบ (๑๘ ต.ค. ๖๕) คณะทำงานไม่พบการดำเนินการใดๆในบริเวณพื้นที่ที่ได้รับอนุญาต ผู้แทน ทต.ท่าข้าวเปลือก แจ้งว่า บริเวณดังกล่าวช่วงที่ผ่านมา แม่น้ำกกมีค่าระดับน้ำที่สูงจึงยังมีได้ดำเนินการใดๆ (เอกสารแนบ ๘)

๖. ใบอนุญาตเลขที่ ๗๗/๒๕๖๕

อนุญาตให้ ทต.ท่าข้าวเปลือก ทำการขุดลอกร่องน้ำทางเรือเดิน โดยรถขุดชนิดมีแขน (BACK HOE) บริเวณแม่น้ำกก บ้านท่าข้าวเปลือก ม.๒ ต.ท่าข้าวเปลือก อ.แม่จัน จ.เชียงราย ขนาดกว้าง ๖๐ ม. ยาว ๕๐๐ ม. ลึก ๒ ม. ซึ่งใบอนุญาตให้ใช้ได้ตั้งแต่วันที่ ๑๐ ส.ค. ๖๕ ถึงวันที่ ๑๙ ต.ค. ๖๕ ในวันตรวจสอบ (๑๗ ต.ค. ๖๕) บริเวณที่ได้รับอนุญาตทั้ง ๒ จุด ไม่พบการดำเนินการขุดลอกฯ แต่อย่างใด ผู้แทน ทต.ท่าข้าวเปลือก แจ้งว่า บริเวณดังกล่าวช่วงที่ผ่านมา แม่น้ำกกมีค่าระดับน้ำที่สูงจึงยังมีได้ดำเนินการใดๆ (เอกสารแนบ ๙)

(๑๘ ต.ค. ๖๕) คณะทำงานไม่พบการดำเนินการใดๆ ในบริเวณพื้นที่ที่ได้รับอนุญาตแล้ว แต่พบเรือจอดอยู่บริเวณนั้น จึงแจ้งกับผู้แทน ทต.ท่าข้าวเปลือก ให้ปฏิบัติตามใบอนุญาตและเงื่อนไขท้ายใบอนุญาตอย่างเคร่งครัดเนื่องจากตามใบอนุญาต พื้นที่ดังกล่าวอนุญาตให้ทำการขุดลอกฯ ใช้ได้โดยรถขุดชนิดมีแขน (BACK HOE) เท่านั้น ผู้แทน ทต.ท่าข้าวเปลือก แจ้งว่า บริเวณดังกล่าว ทต.ท่าข้าวเปลือกได้กำกับดูแลให้เป็นไปตามรูปแบบที่อนุญาตไว้ และได้ดำเนินการแล้วเสร็จไปแล้ว ปัจจุบันรอผู้ประกอบการตกแต่งตลิ่งตามสัญญาที่ตกลงกันไว้กับ ทต.ท่าข้าวเปลือก ทั้งนี้ เรื่องเรือ ทต.ท่าข้าวเปลือกจะแจ้งให้ผู้ประกอบการนำเรือขึ้นฝั่งโดยเร็ว (เอกสารแนบ ๙)

จึงเรียนมาเพื่อโปรดพิจารณา



(นางสาวจรรวณ ฝาทอง)

นักวิชาการขนส่ง



(นางสาววิหิตยา รักศรี)

นักวิชาการขนส่งปฏิบัติการ



(นายจिरยุทธ สือคำงาม)

เจ้าพนักงานตรวจท่าปฏิบัติการ

- ททข

- ๑) ส.ส.ท. ๑๓๓๑๖ ๑๓๓๑๖/๑๓๓๑๖



(นายสุรมาท สิริชิต)

ผจก.๑ (ขร)



ที่ คค /

สำนักงานเจ้าท่าภูมิภาคสาขา.....

วันที่ เดือน..... พ.ศ. ๒๕.....

เรื่อง รายงานการขุดลอกตามโครงการ.....

เรียน ผู้ว่าราชการจังหวัด.....

สิ่งที่ส่งมาด้วย ๑. รายละเอียดโครงการ.....

๒. ใบอนุญาตให้ขุดลอกร่องน้ำทางเรือเดินเพื่อรักษาสภาพลำนํ้า เลขที่ ลงวันที่

ตามที่จังหวัด ได้เห็นชอบโครงการ และสำนักงาน
เจ้าท่าภูมิภาคสาขา ได้อนุญาตให้ อปท./อำเภอ ขุดลอกร่องน้ำทางเรือเดิน
(เพื่อรักษาสภาพลำนํ้า) ตามใบอนุญาตให้ทำการขุดลอกร่องน้ำทางเรือเดิน เลขที่
ลงวันที่ แล้วนั้น

สำนักงานเจ้าท่าภูมิภาคสาขา ได้ตรวจสอบสถานที่ขุดลอกเบื้องต้น
พบว่า การดำเนินการขุดลอกฯ ไม่เป็นไปตาม.....รูปแบบ/เงื่อนไข/ส่งผลกระทบต่อ.....จึงนำเรียนมายัง
จังหวัด..... เพื่อโปรดทราบและโปรดพิจารณาสั่งการให้.....อปท./อำเภอ.....ตรวจสอบข้อเท็จจริง
และดำเนินการตามระเบียบกระทรวงมหาดไทย ว่าด้วยวิธีการเกี่ยวกับการขุดลอกแหล่งน้ำสาธารณะประโยชน์
ที่ต้นเงิน พ.ศ. ๒๕๔๗ อย่างเคร่งครัดต่อไป

จึงเรียนมาเพื่อโปรดพิจารณา

ขอแสดงความนับถือ

(.....)

ผู้อำนวยการสำนักงานเจ้าท่าภูมิภาคสาขา.....

ภาคผนวก ค

- รายชื่อสำนักงานเจ้าท่าภูมิภาค และสำนักงานเจ้าท่าภูมิภาคสาขา
- รายชื่อสำนักพัฒนาและบำรุงรักษาทางน้ำ และสำนักงานพัฒนาและบำรุงรักษาทางน้ำที่ ๑ - ๘

สำนักงานเจ้าท่าภูมิภาคที่ 1
นายภูเมศ สุขม่วง
0818261739

สำนักงานเจ้าท่าภูมิภาคที่ 2
นายพีรธร นาคสุข (รท.)
0815530455

สำนักงานเจ้าท่าภูมิภาคที่ 3
นายปรีชา เพชรเลิศ
0819033187

สำนักงานเจ้าท่าภูมิภาคที่ 4
นายอนันต์ แก้ววิเชียร
0985558516

สำนักงานเจ้าท่าภูมิภาคที่ 5
นายประเวศน์ สุภาชัย
0953635394

สำนักงานเจ้าท่าภูมิภาคที่ 6
นายเรวัต โพธิ์เรียง
0814338522

สำนักงานเจ้าท่าภูมิภาคที่ 7
นายสุรียา กิตติมณฑล
0629145151

สาขาเชียงใหม่
นายพงษ์ธร ชำนิกุล
088594368
(ลำปาง แม่ฮ่องสอน ลำพูน เชียงใหม่)

สาขานครสวรรค์
นายธวัชชัย สะประसार
0858137171
(นครสวรรค์ กำแพงเพชร พิจิตร อทัยธานี)

สาขาเชียงราย
นายสุรนาท ศิริโชติ
0808573811
(เชียงราย พะเยา)

สาขาพิษณุโลก
นายคะนอง ดวงแก้ว (รท.)
0897243426
(พิษณุโลก ตาก สุโขทัย เพชรบูรณ์)

สาขาแพร่
นายภูเมศ สุขม่วง (รท.)
0818261739
(แพร่ อุตรดิตถ์)

สาขาอยุธยา
นายพีรธร นาคสุข
0815530455
(พระนครศรีอยุธยา อ่างทอง สิงห์บุรี)

สาขาสุพรรณบุรี
นางสาวอชิษนันท์ อยู่ดี
0801558295
(สุพรรณบุรี ชัยนาท)

สาขาลพบุรี
นายณัฐพงษ์ รัชเรืองโรจน์
0650743325
(ลพบุรี สระบุรี)

สาขานนทบุรี
นายอำนาจ สอนหมวก
0859142667
(นนทบุรี ปทุมธานี)

สาขาสมาทรสงคราม
นายยุทธชัย จิตอารีรัตน์
0867845679
(สมุทรสงคราม)

สาขาประจวบคีรีขันธ์
นายจรรยา วัตสว่าง
0938265365
(ประจวบคีรีขันธ์)

สาขากาญจนบุรี
นายวงศกร นราธาวา (รท.)
0623987969
(กาญจนบุรี)

สาขาสมาทรสาคร
เรือเอกอภิชาติ ตัณฑสิทธิ์
0819276476
(สมุทรสาคร)

สาขาเพชรบุรี
นางสาวพรหมภรณ์ ทองคละ
0619146416
(เพชรบุรี)

สาขานครปฐม
นายมานิช สร้างชี
0935453296
(นครปฐม ราชบุรี)

สาขาสงขลา
นายหิรัญวัฒน์ สืบกระพันธ์
0989150598
(สงขลา พัทลุง)

สาขาปัตตานี
นายสุชิน ธรรมพิทักษ์
0815137895
(ปัตตานี ยะลา)

สาขาสุราษฎร์ธานี
นายประมวล เทศนา
0839159354
(สุราษฎร์ธานี)

สาขาชุมพร
นายประทีน ออมสิน (รท.)
0891311375
(ชุมพร)

สาขานครศรีธรรมราช
นายกรกฤต ฉัตรวงศ์วิวัฒน์
0983549793
(นครศรีธรรมราช)

สาขานราธิวาส
นายปล้นย หนูแท้
0967891539
(นราธิวาส)

สาขาเกาะพะงัน
นายไชยเพชร บุญตา
0896973546
(เกาะพะงัน)

สาขาเกาะสมุย
นายอรุณ บุปพะโก
0869665965
(เกาะสมุย)

สาขาภูเก็ต
นายณชพงศ ประนิทย์
0860936969
(ภูเก็ต)

สาขาทรง
นางวิมลมาน สุวรรณรัตน์
0817476699
(ตรัง)

สาขากระบี่
นายมานะ นวลหวาน
0817377819
(กระบี่)

สาขาระนอง
นายคำรณ อินทร์จันทร์
0848399323
(ระนอง)

สาขาพังงา
ว่าที่ร้อยตรีกิตติภูมิ สมัยกลาง
0841463539
(พังงา)

สาขาสตูล
นายอาร์ฟ สารอเอ็ง
0999299569
(สตูล)

สาขาชลบุรี
นายทวีพงษ์ จันทรงาม
0632519282
(ชลบุรี)

สาขาฉะเชิงเทรา
นายวิระฉัตร ลีละกุล
0863372990
(ฉะเชิงเทรา ปราจีนบุรี นครนายก)

สาขาระยอง
นายทวีชัย โชคสมุทร
0969393619
(ระยอง)

สาขาจันทบุรี
นายสุรศักดิ์ แจ่มจุล
0616710451
(จันทบุรี สระบุรี)

สาขาตราด
นายมานพ เหลืองอ่อน
0858926851
(ตราด)

สาขาสมาทรปราการ
นายฉัตรชัย เวชสาร
0814316941
(สมุทรปราการ)

สาขาพัทลุง
นายเอกราช คันธโร
0899389644
(อ.บางละมุง เมืองพัทลุง อ.สต.หีบ)

สาขาหนองคาย
นายอภิเดช ชาญธรรม
0945701881
(หนองคาย เลย อุดรธานี หนองบัวลำภู บึงกาฬ)

สาขาอุบลราชธานี
นายทิวากร แก้ววิชา
0958491651
(อุบลราชธานี อำนาจเจริญ ศรีสะเกษ ยโสธร)

สาขานครราชสีมา
นายปริญญา ฉลองธรรม
0885951097
(นครราชสีมา ชัยภูมิ บุรีรัมย์ สุรินทร์)

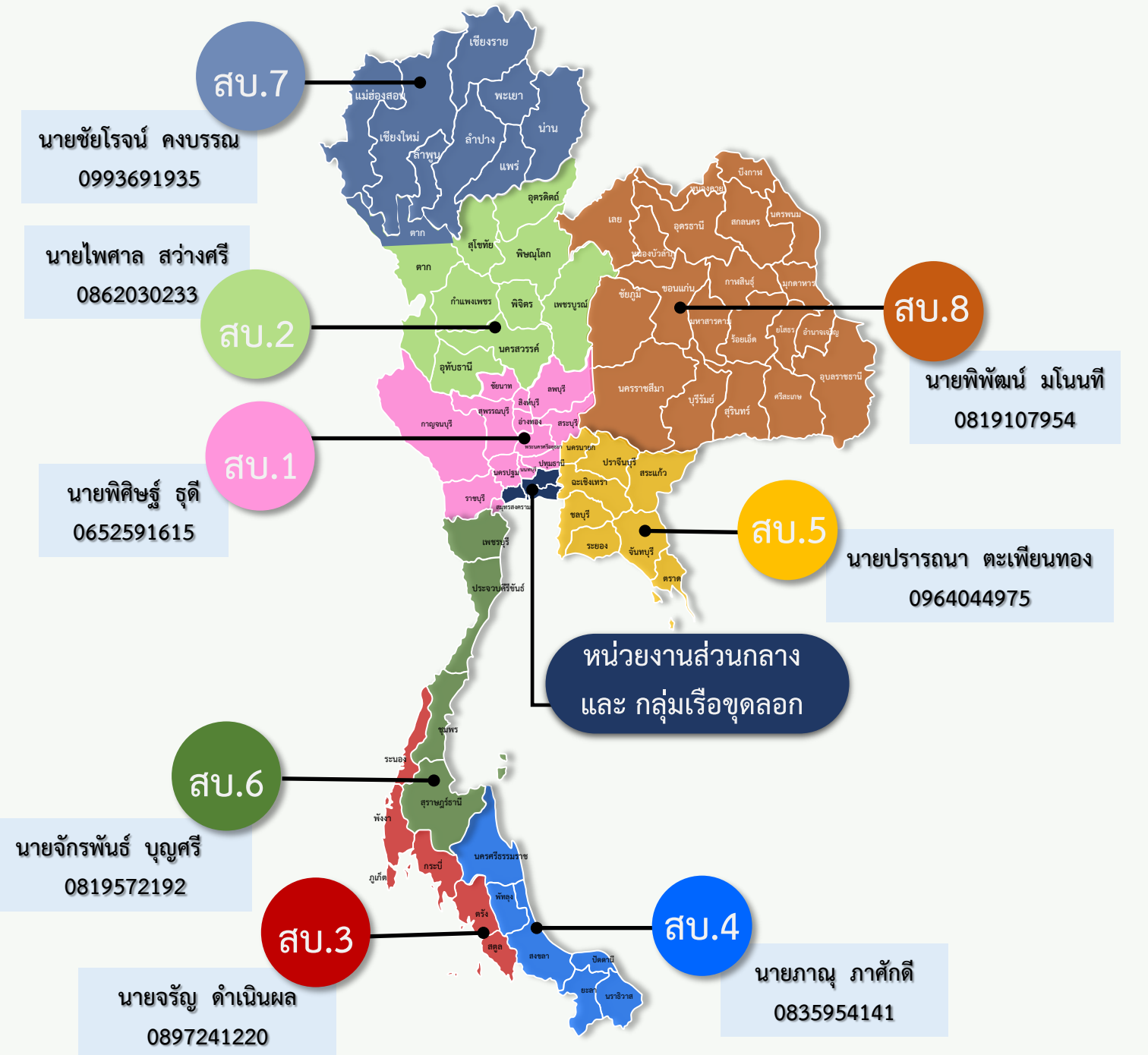
สาขานครพนม
นายเกียรติศักดิ์ พงศ์พันธ์
0638988899
(นครพนม มุกดาหาร สกลนคร)

สาขาขอนแก่น
สิבתารวาทโทธิทธิชัย พลไกรสร
0883179338
(ขอนแก่น ร้อยเอ็ด มหาสารคาม กาฬสินธุ์)

โครงสร้างส่วนราชการสำนักพัฒนาและบำรุงรักษาทางน้ำ



ขอบเขตพื้นที่รับผิดชอบ



สบ.1 นายพิศิษฐ์ ฐิติ 0652591615
สบ.2 นายไพศาล สว่างศรี 0862030233
สบ.3 นายจรัญ ดำเนินผล 0897241220
สบ.4 นายภาณุ ภาคักดิ์ 0835954141
สบ.5 นายปรารธนา ตะเพียนทอง 0964044975
สบ.6 นายจักรพันธ์ บุญศรี 0819572192
สบ.7 นายชัยโรจน์ คงบรรณ 0993691935
สบ.8 นายพิพัฒน์ มโนนที 0819107954

ภาคผนวก ง

หลักเกณฑ์การพิจารณารูปแบบแผนที่ที่ขออนุญาตขุดลอก



หลักเกณฑ์การพิจารณารูปแบบแผนที่ที่ขออนุญาต

1. แบ่งการพิจารณาเป็น 2 ส่วน

ส่วนที่ 1

➤ พิจารณารูปแบบแผนที่เบื้องต้น

ส่วนที่ 2

➤ ตรวจสอบสภาพภูมิประเทศกับ
รูปแบบแผนที่ขออนุญาต

ข้อพิจารณารูปแบบแผนที่ที่ขออนุญาตดำเนินการขุดลอกตามระเบียบกรมเจ้าท่า
ว่าด้วยหลักเกณฑ์และวิธีการอนุญาตให้ขุดลอกเพื่อดูแลและรักษาสภาพลำน้ำ พ.ศ. ๒๕๕๖
หน่วยงานผู้ขออนุญาต.....
โครงการขุดลอก.....

ลำดับ	รายละเอียดการพิจารณารูปแบบแผนที่เบื้องต้น	พิจารณาแล้ว	หมายเหตุ
๑	ผลสำรวจไม่เกิน ๖ เดือน ก่อนวันที่ยื่นขออนุญาต		
๒	แผนที่มาตราส่วน ไม่เกิน ๑:๒๐๐๐		
๓	หมุดหลักฐานอ้างอิงที่แสดงในแผนที่		
๔	ค่าพิกัดทางราบและทางตั้งที่แสดงในแผนที่ -ค่าพิกัดทางราบ -ค่าพิกัดทางตั้ง		ส่วนที่ 1
๕	ค่าระดับพื้นท้องน้ำที่แสดงในแผนที่เป็นเมตร อ้างอิง จาก(รทก.)		
๖	รายละเอียดแสดงแนวขอบเขตลำน้ำ -ค่าพิกัดจุดเริ่มต้นและค่าพิกัดจุดสิ้นสุดที่แสดงในแผนที่ (UTM) -สัญลักษณ์หรือข้อความที่แสดง มีงของแม่น้ำว่าเป็น มีงซ้ายหรือมีงขวา		
๗	รูปตัดตามขวางของแม่น้ำแสดงไม่เกินระยะ ๕๐ เมตร		
๘	ตารางรายการแสดงจำนวนปริมาตรวัสดุขุดลอก (ตามหลักวิศวกรรม)		
๙	ชนิดเครื่องจักรกลที่ใช้ในการดำเนินการขุดลอก		
ลำดับ	การตรวจสอบสภาพพื้นที่รูปแบบที่ขออนุญาต ดำเนินการหลังผ่าน การพิจารณารูปแบบแผนที่เบื้องต้นข้างต้น	พิจารณาแล้ว	หมายเหตุ
๑	แผนที่กับสภาพภูมิประเทศมีความสอดคล้องสัมพันธ์กัน		ส่วนที่ 2
๒	ตรวจสอบค่าพิกัดและค่าพิกัดหมุดหลักฐาน		
๓	ชนิดของวัสดุที่จะขุดลอก		

ลงชื่อ.....
(.....)
ตำแหน่ง.....



ข้อพิจารณารูปแบบแผนที่ที่ขออนุญาตขุดลอก

ส่วนที่ 1 พิจารณารูปแบบแผนที่เบื้องต้น

1. ผลสำรวจไม่เกิน 6 เดือน ก่อนวันที่ยื่นขออนุญาต
2. แผนที่มาตราส่วน ไม่เกิน 1 : 2,000
3. หมุดหลักฐานอ้างอิงที่แสดงในแผนที่
4. ค่าพิกัดทางราบและทางตั้งที่แสดงในแผนที่
5. ค่าระดับพื้นที่ท้องน้ำที่แสดงในแผนที่เป็นเมตร อ้างอิงจาก (รทก.)
6. รายละเอียดแสดงแนวขอบเขตลำน้ำ
 - ค่าพิกัดจุดเริ่มต้น/และค่าพิกัดสิ้นสุด ที่แสดงในแผนที่ (UTM)
 - สัญลักษณ์หรือข้อความที่แสดง ฝั่งของแม่น้ำว่าเป็น ฝั่งซ้ายหรือฝั่งขวา
7. รูปตัดตามขวางของแม่น้ำแสดงไม่เกินระยะ 50 เมตร
8. ตารางแสดงจำนวนปริมาณวัสดุขุดลอก (ตามหลักวิศวกรรม)
9. ชนิดเครื่องจักรกลที่ใช้ในการดำเนินการขุดลอก



ข้อพิจารณารูปแบบแผนที่ที่ขออนุญาตขุดลอก

ส่วนที่ 2 ตรวจสอบสภาพภูมิประเทศกับรูปแบบแผนที่ขออนุญาต

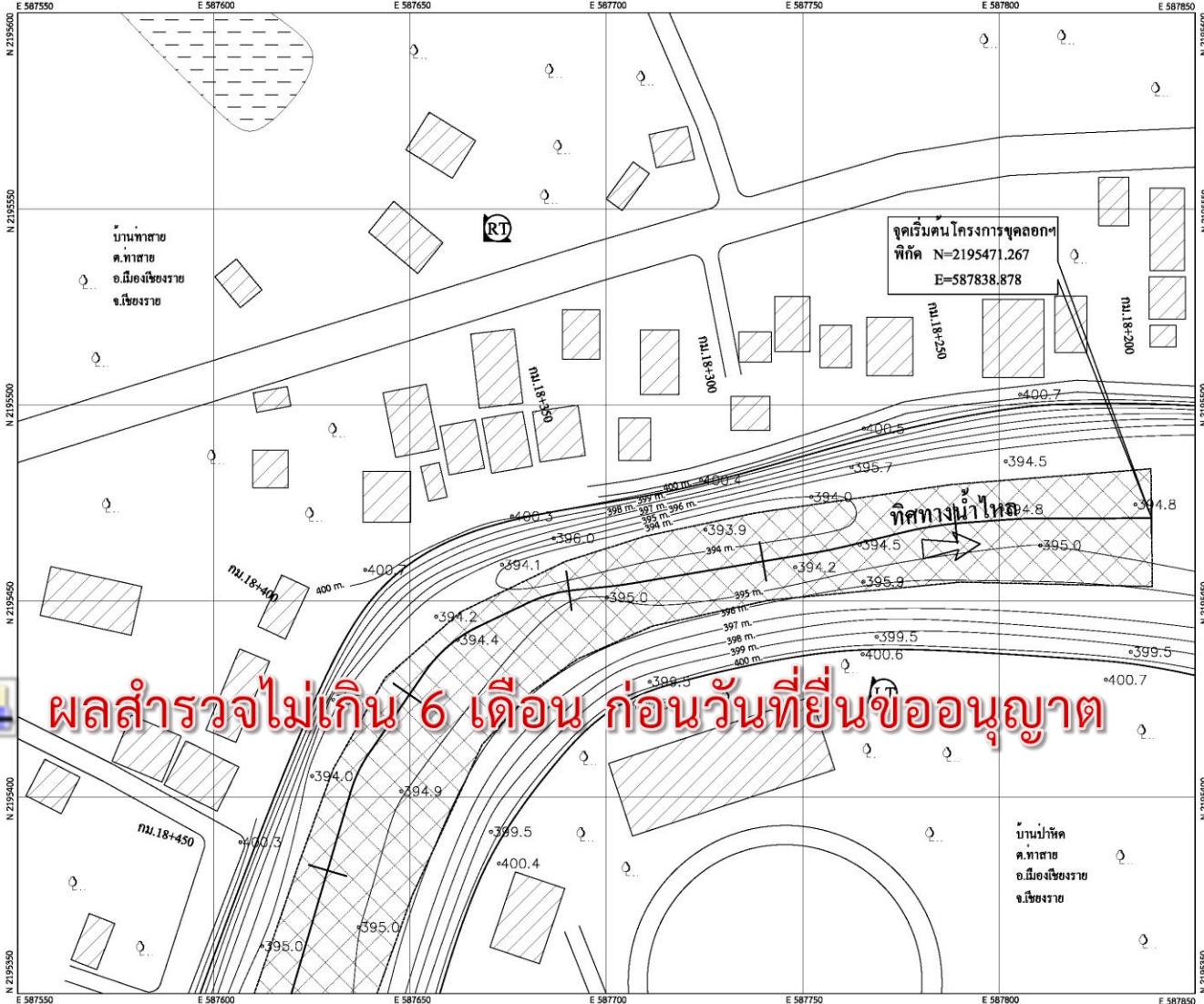
1. แผนที่กับสภาพภูมิประเทศมีความสอดคล้องสัมพันธ์กัน
2. ตรวจสอบค่าพิกัด/และค่าพิกัดหมุดหลักฐาน
3. ชนิดของวัสดุที่จะขุดลอก



ส่วนที่ 1 ข้อ 1 . ผลสำรวจไม่เกิน 6 เดือน ก่อนวันที่ยื่นขออนุญาต

แม่น้ำแม่ลาว

แผนระวางหมายเลข 1



ผลสำรวจไม่เกิน 6 เดือน ก่อนวันที่ยื่นขออนุญาต



แม่น้ำแม่ลาว

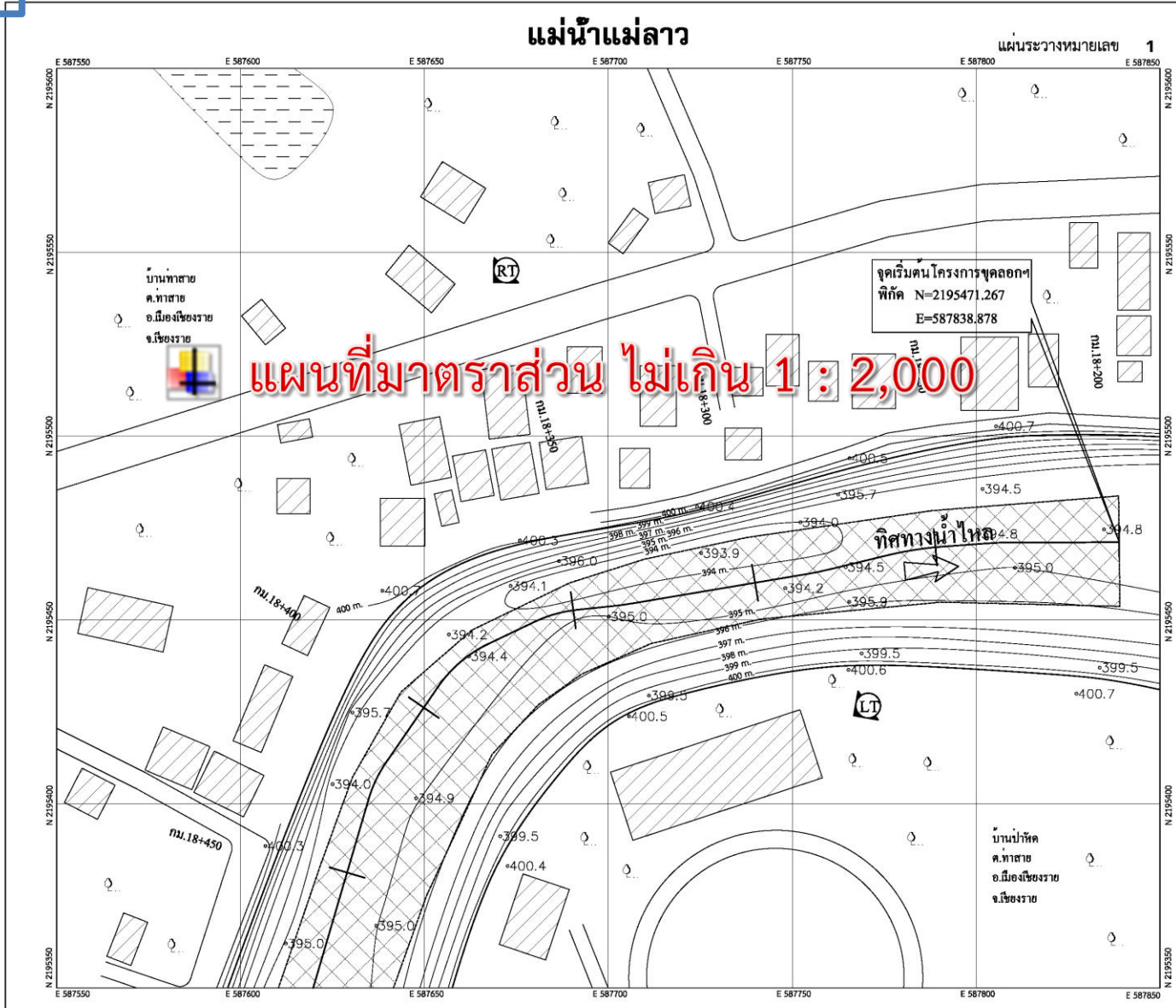
โครงการขุดลอกและบำรุงรักษาธารน้ำในประเท
 สังก่อนการขุดลอกครั้งนี้
 ดำเนินการโดย สำนักงานพัฒนาและบำรุงรักษาทางน้ำที่ 7
 ดำเนินการโดย กลุ่มยุทธศาสตร์ กองสำรวจและแผนที่
 กรมเจ้าท่า

สถานที่	แขวง ค.ทสาช อ.เมืองเชียงราย จ.เชียงราย (ท.ม.18+200 ถึง ท.ม.19+050 ระยะทาง 0.850 กิโลเมตร)
แบบแปลน	แปลน
มาตราส่วน	1 : 1,000
จุดสำรวจ	นายวิศุทธิ์ วัฒนกลาง นายช่างสำรวจชำนาญาน นายธเนศพร ดีเยี่ยม นายช่างสำรวจชำนาญาน นางสาวสุวิทย์ัญญา รัตนพงษ์ ช่างสำรวจ นายสุรพล นามิรัมย์ ช่างสำรวจ
เขียนแบบ	นางสาวพนิดชา ศุภินันท์ นักภูมิศาสตร์
ออกแบบ	นายอนุสรณ ยุทธเจริญพันธ์ นายช่างโยธา
ตรวจ	นายศิษุทธิ์ สุทธิ สถาปนิก
เห็นชอบ	นายสิริโชค สุขกันต์ หมบ.
อนุมัติ	นายสมพงษ์ จีระสิริเมศ สสจ.
แบบเลขที่	สท.7/09/2561 และที่ 1 / 6
สำรวจเมื่อ	วันที่ 21 มิถุนายน - 7 กรกฎาคม 2560

หมายเหตุ
 - คณิตจักริต LTM บนพื้นหลักฐานอ้างอิง WGS 84 โซน 47
 - การระดับที่แสดงในแบบมีหน่วยเป็นเมตร นับเมื่อจาก MSL
 - ความกว้างที่บ่งชี้ขนาดแผนการขุดลอก 22.50 - 42.50 เมตร
 - ระดับที่บ่งชี้ระดับน้ำตามแผนการขุดลอก 394.00 เมตร (MSL)



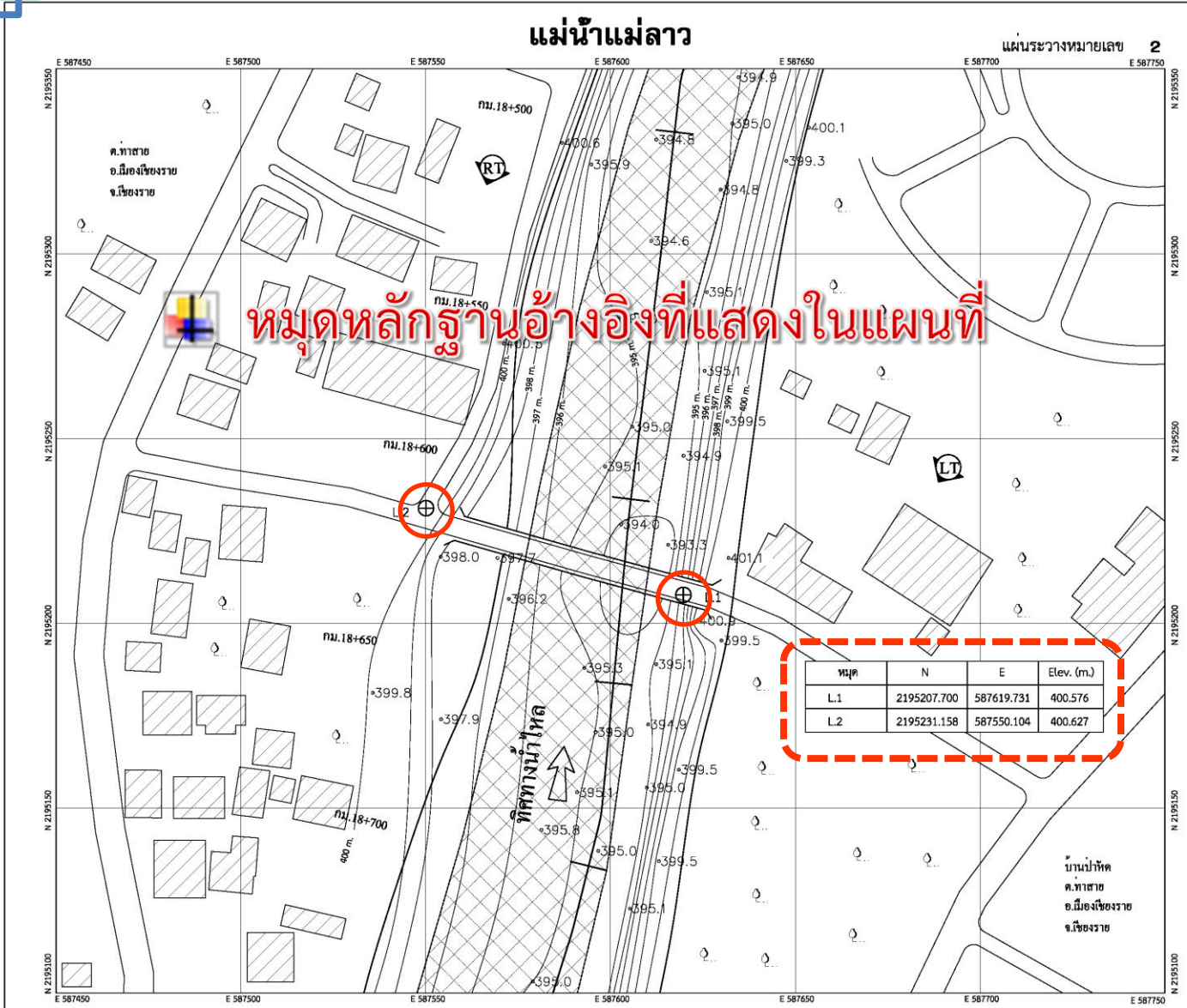
ส่วนที่ 1 ข้อ 2 .แผนที่มาตราส่วน ไม่เกิน 1 : 2,000



 แม่น้ำแม่ลาว โครงการขุดลอกและบำรุงรักษาธารน้ำในประเท สาธารณชนการขุดลอกครั้งนี้ ดำเนินการโดย สำนักงานพัฒนาและบำรุงรักษาทางน้ำที่ 7 สร้างโดย กลุ่มยุทธศาสตร์ กองสำรวจและแผนที่ กรมเจ้าท่า		
สถานที่	แขวง ต.ท่าสาย อ.เมืองเชียงราย จ.เชียงราย (ท.ม.18+200 ถึง ท.ม.19+050 ระยะทาง 0.850 กิโลเมตร)	
แบบแสดง	แปลน	
มาตราส่วน	1 : 1,000	
ผู้จัดทำ	นายช่างสำรวจชำนาญงาน นายธัมพรชัย เต็มเพชร นายช่างสำรวจชำนาญงาน นายสาธิตสุวิทย์คุณา รัตพงษ์ ช่างสำรวจ นายสุรพล นนจิรัมย์ ช่างสำรวจ	
เขียนแบบ	นางสาวพนิดชา ศุภินันท์ นักภูมิศาสตร์	
ออกแบบ	นายอนุสรณ์ ยุทธเจริญพันธ์ นายช่างโยธา นายศิษณุ สุธี	
ตรวจ	นายศิษณุ สุธี ส.บ.7	
เห็นชอบ	นายสิริโชค สุขาคัด พล.บ.	
อนุมัติ	นายสมพงษ์ จริตนิลิต ส.บ.	
แบบเลขที่	ส.บ.7/06/2561	แผ่นที่ 1 / 6
สำรวจเมื่อ	วันที่ 21 มิถุนายน - 7 กรกฎาคม 2560	
หมายเหตุ	- ค่าพิกัดจุด UTM บนพื้นหลักฐานอ้างอิง WGS 84 โซน 47 - ค่าระดับที่แสดงในแบบเป็นหน่วยเป็นเมตร นับเมื่อจาก MSL. - ความกว้างที่บ่งชี้ขนาดแผนการขุดลอก 22.50 - 42.50 เมตร - ระดับที่บ่งชี้ขนาดแผนการขุดลอก 394.00 เมตร (MSL)	



ส่วนที่ 1 ข้อ 3 . มุดหลักฐานอ้างอิงที่แสดงในแผนที่



แม่น้ำแม่ลาว

โครงการขุดลอกและบำรุงรักษาร่องน้ำภายในประเทศ
 สํารวจก่อนการขุดลอกร่องน้ำ
 ดำเนินการโดย สํานักงานพัฒนาและบำรุงรักษาทงน้ำที่ 7
 สํารวจโดย กลุ่มอุทกศาสตร์ กองสํารวจและแผนที่
 กรมเจ้าท่า

สถานที่ ชว.ค.ทาสาย อ.เมืองเชียงราย จ.เชียงราย
 (กม.18+200 ถึง กม.19+050 ระยะทง 0.850 กิโลเมตร)

แบบแสดง แปลน

มาตราส่วน 1 : 1,000

จุดสํารวจ นายนิพนธ์ น.กลาง
 นายชว.สํารวจชํานอง
 นายชินนทิว เต็มเมธ
 นายชว.สํารวจชํานอง
 นางสาวสุจิตติญา รัตพงษ์
 ชว.สํารวจ
 นายสุพล นนรินทร์
 ชว.สํารวจ

เขียนแบบ นางสาวนิตยา คุนอินทร
 นักภูมิศาสตร์

ออกแบบ นายอนุรม บุคเจษฎ์พรหม
 นายชว.โยธา

ตรวจ นายศิษฏ์ จูดี
 ฝน.7

เห็นชอบ นายสิริโชค สุขกันต์
 ฝน.

อนุมัติ นายเมฆพงษ์ จิตรีลิขิต
 ฝน.

แบบเลขที่ สบ.7/06/2561 หน้าที่ 2 / 6

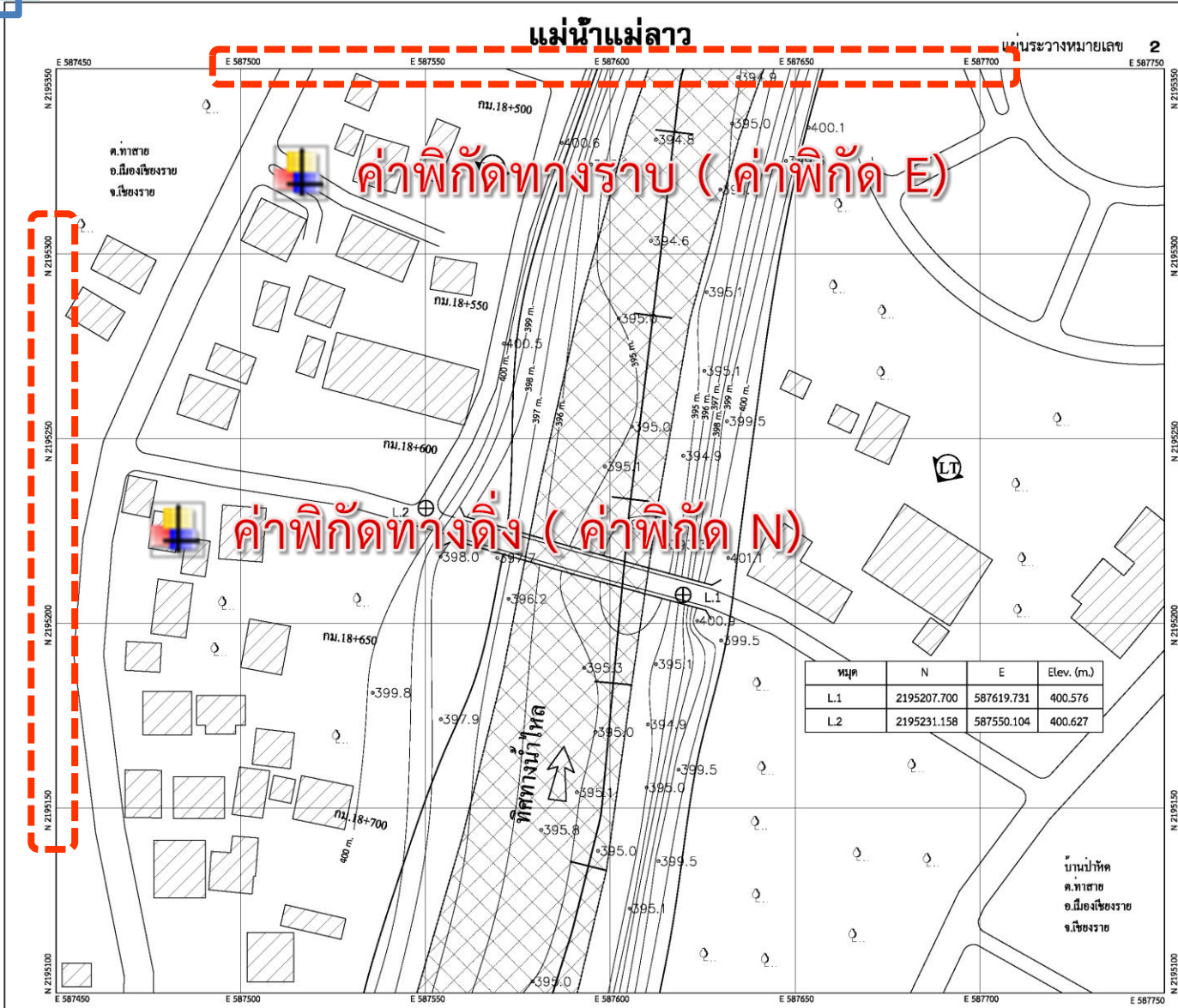
สํารวจเมื่อ วันที่ 21 มิถุนายน - 7 กรกฎาคม 2560

หมายเหตุ
 - คําพิคัดวัด UTM บนพื้นหลักฐานอ้างอิง WGS 84 โทน 47
 - คาระคั้งที่แสดงในแบบมีหน่วยเป็นเมตร นับเนื่องจาก MSL.
 - ความกว้างที่บ่งบอกนํ้าตามแผนการขุดลอก 22.50 - 42.50 เมตร
 - ระดับที่บ่งบอกนํ้าตามแผนการขุดลอก 394.00 เมตร (MSL.)

บ้านป่าหัด
 ค.ทาสาย
 อ.เมืองเชียงราย
 จ.เชียงราย



ส่วนที่ 1 ข้อ 4 . ค่าพิกัดทางราบและทางตั้งที่แสดงในแผนที่



แม่น้ำแม่ลาว

โครงการขุดลอกและบำรุงรักษาร่องน้ำภายในประเทศ
สำรวจจนการขุดลอกร่องน้ำ
ดำเนินการโดย สำนักงานพัฒนาและบำรุงรักษาทางน้ำที่ 7
สำรวจโดย กรมชลประทาน กองสำรวจและแผนที่ กรมเจ้าท่า

สถานที่ ช่าง ค.ทาสาย อ.เมืองเชียงราย จ.เชียงราย
(กม.18+200 ถึง กม.19+050 ระยะทาง 0.850 กิโลเมตร)

แบบแสดง แปลน

มาตราส่วน 1 : 1,000

จุดสำรวจ นายสิริโชค น.กลาง
นายชาตสวรรค์ น.บุญงาม
นายชินนพวิทย์ เต็มเมตร
นายชาตสวรรค์ น.บุญงาม
นางสาวสุจิตติญา รัตตพงษ์
ช่างสำรวจ
นายสุพล น.จันนิตย์
ช่างสำรวจ

เขียนแบบ นางสาวณิชา ครุอินทร์
นักภูมิศาสตร์

ออกแบบ นายอนุกรม บุคเจษฎ์พิชัย
นายชานโยธนา

ตรวจสอบ นายคิษฐ ฐิติ
ผ.บ.7

เห็นชอบ นายสิริโชค สุขกันต์
ผ.บ.

อนุมัติ นายเทพพงษ์ จิตรีสิทธิ์
ผ.บ.

แบบเลขที่ สบ.7/06/2561 แผนที่ 2 / 6

สำรวจเมื่อ วันที่ 21 มิถุนายน - 7 กรกฎาคม 2560

หมายเหตุ

- ค่าพิกัดจุด LTM บนพื้นหลักฐานอ้างอิง WGS 84 โศก 47

- ค่าระดับที่แสดงในแบบมีหน่วยเป็นเมตร นับเนื่องจาก MSL

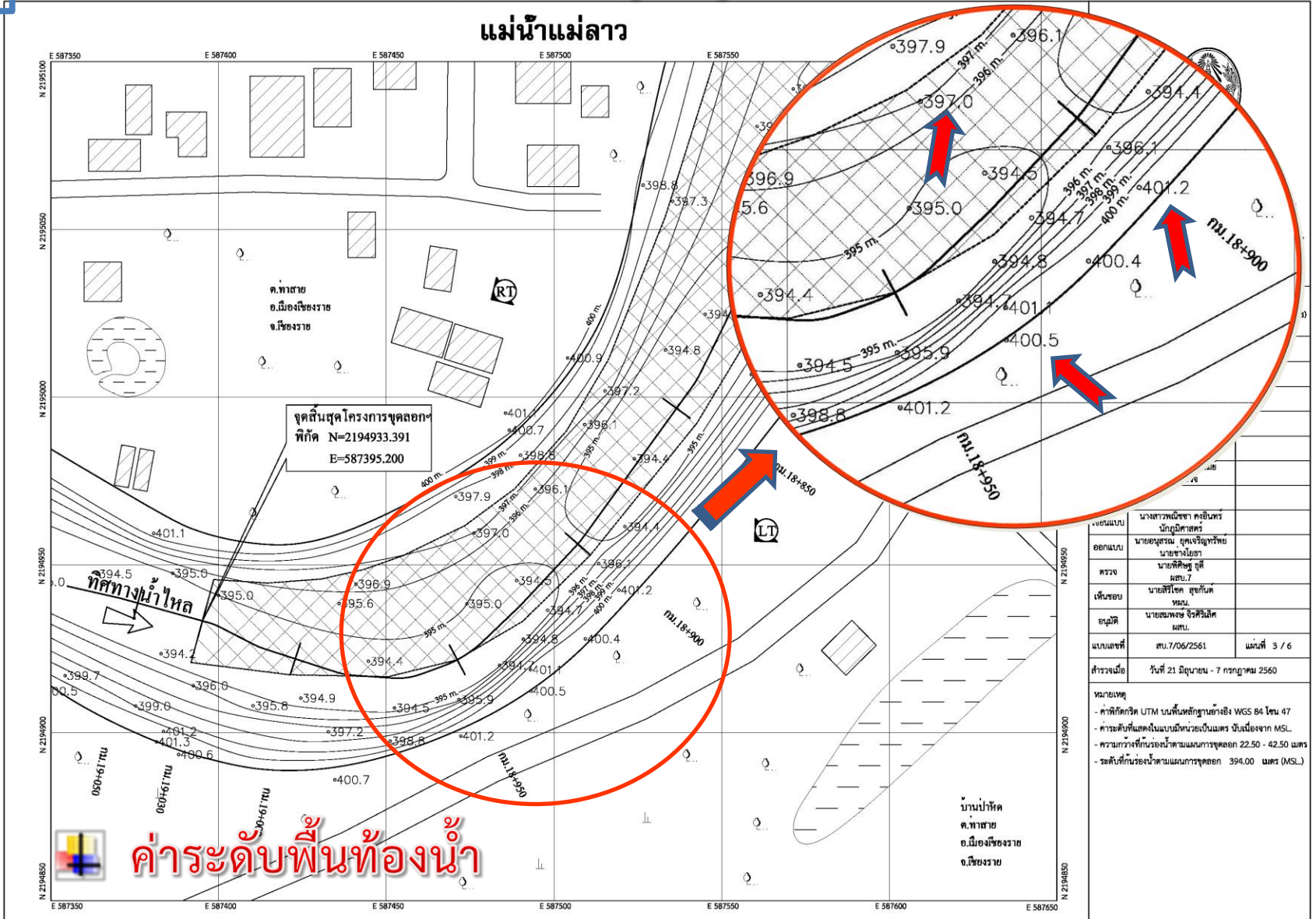
- ความกว้างที่บ่งบอกน้ำหนักแผนการขุดลอก 22.50 - 42.50 เมตร

- ระดับที่บ่งบอกน้ำหนักแผนการขุดลอก 394.00 เมตร (MSL.)



ส่วนที่ 1 ข้อ 5 . ค่าระดับพื้นท้องน้ำที่แสดงในแผนที่เป็นเมตร

อ้างอิงจาก (รทก.)



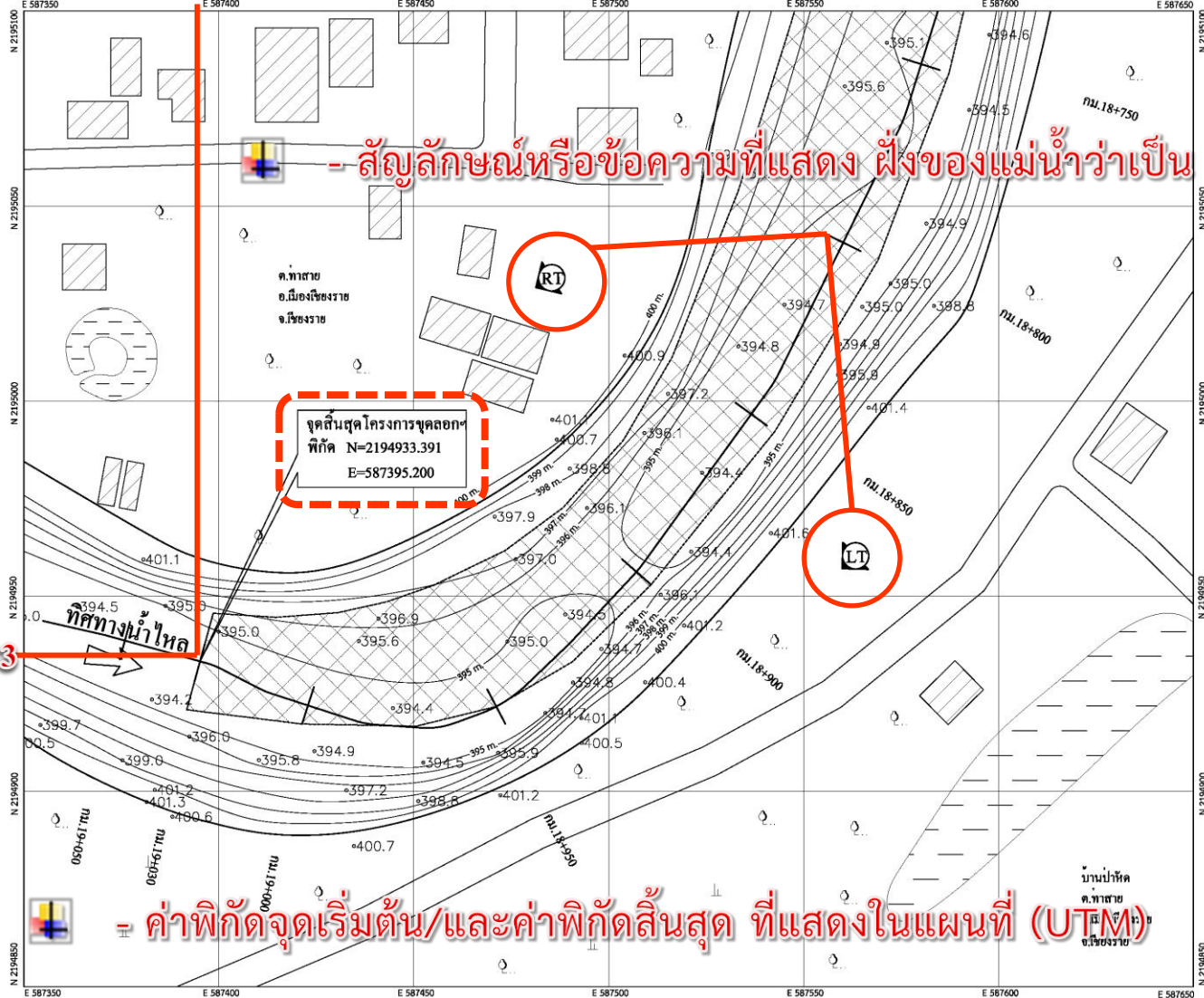


ส่วนที่ 1 ข้อ 6 . รายละเอียดแสดงแนวขอบเขตลำน้ำ

E = 587395

แม่น้ำแม่ลาว

แผนระวางหมายเลข 3



- สัญลักษณ์หรือข้อความที่แสดง ฝั่งของแม่น้ำว่าเป็น ฝั่งซ้ายหรือฝั่งขวา



โครงการพัฒนาระบบชลประทานและปรับปรุงสภาพน้ำที่ 7
สำรวจโดย กลุ่มยุทธศาสตร์ กองสำรวจและแผนที่ กรมเจ้าท่า

ดำเนินการโดย สำนักงานพัฒนาและบำรุงรักษาทางน้ำที่ 7
สำรวจโดย กลุ่มยุทธศาสตร์ กองสำรวจและแผนที่ กรมเจ้าท่า

สถานที่	ช่วง ต.ท่าสาย อ.เมืองเขียงราย จ.เขียงราย (ท.ม.18+200 ถึง ท.ม.19+050 ระยะทาง 0.850 กิโลเมตร)
แบบแผนที่	แบบ
มาตราส่วน	1 : 1,000
จุดสำรวจ	นายธีรภัทร์ น.ธนา นายชัชวาลย์ น.ธนา นายณิชากร น.ธนา นายสุภากร น.ธนา นายสุวิทย์ น.ธนา นายสุรพล น.ธนา นายธีรภัทร์ น.ธนา
เขียนแบบ	นางสาวณิชา น.ธนา น.ธนา
ออกแบบ	นายอนุกรม น.ธนา นายชัชวาลย์ น.ธนา นายณิชากร น.ธนา
ตรวจ	นายสุวิทย์ น.ธนา
เห็นชอบ	นายสุวิทย์ น.ธนา
อนุมัติ	นายอนุกรม น.ธนา
แบบเลขที่	สบ.7/06/2561 แผนที่ 3 / 6
สำรวจเมื่อ	วันที่ 21 มิถุนายน - 7 กรกฎาคม 2560

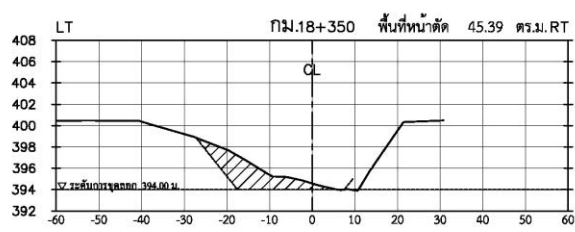
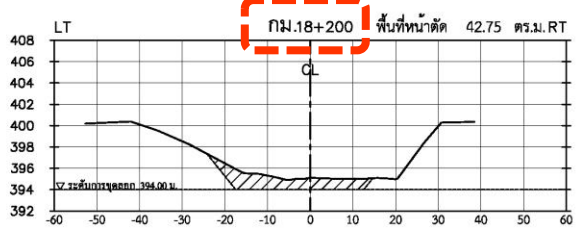
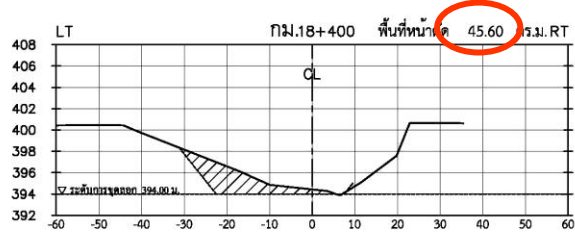
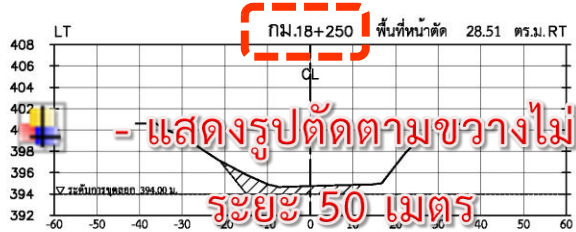
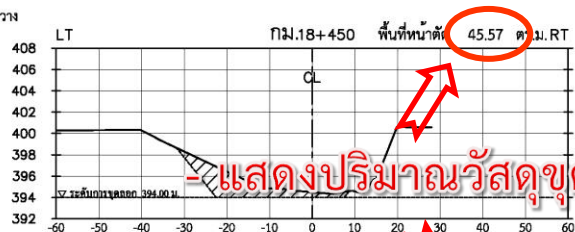
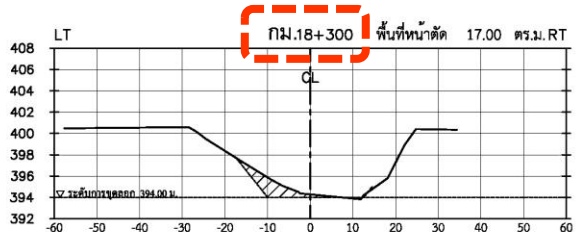
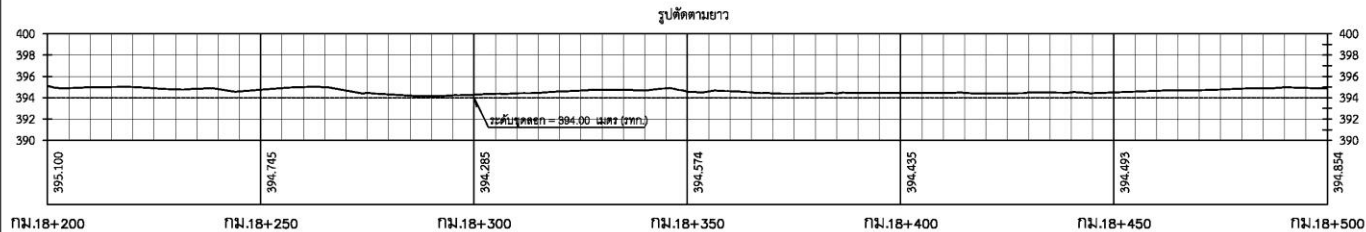
หมายเหตุ

- ค่าพิกัดกริด UTM บนพื้นหลังยูทเอ็ม WGS 84 โซน 47
- ค่าระดับที่แสดงในแบบมีหน่วยเป็นเมตร ชั่งเนื่องจาก MSL.
- ความกว้างที่ขึ้นของระดับถนนการชลประทาน 22.50 - 42.50 เมตร
- ระดับที่ขึ้นของน้ำตามแนวการชลประทาน 394.00 เมตร (MSL.)

- ค่าพิกัดจุดเริ่มต้น/และค่าพิกัดสิ้นสุด ที่แสดงในแผนที่ (UTM)



ส่วนที่ 1 ข้อ 7 . รูปตัดตามขวางของแม่น้ำแสดงไม่เกินระยะ 50 เมตร



- แสดงปริมาณวัสดุขุดลอก

- แสดงรูปตัดตามขวางไม่เกินระยะ 50 เมตร



แม่น้ำแม่ลาว

งานขุดลอกและบำรุงรักษาธารอน้ำภายในประเทศ
 สํารวจกองการขุดลอกจํานองนี้
 ดํานองการโดย สํานักงานพัฒนาและบำรุงรักษาทางนํ้าที่ 7
 สํารวจโดย อนุชุกาศศาสตร์ กองสํารวจและแผนที่
 กรมเจ้าท่า

สถานที่	ช่วง ค.ท.หลาย อ.เมืองเชียงทราย จ.เชียงราย (กม.18+200 ถึง กม.19+030 ระยะทาง 0.830 กิโลเมตร)
มาตราส่วน	รูปตัดตามขวาง = พหุคูณ 1 : 1,000 / ทางตั้ง 1 : 200 รูปตัดตามยาว = พหุคูณ 1 : 1,000 / ทางตั้ง 1 : 200
ผู้สำรวจ	นายธีรพันธ์ ณ.กลาง นายช่างสำรวจชำนาญงาน นายอนันท์พู่ เต็มเนตร นายช่างสำรวจชำนาญงาน นางสาวสุธิษฎิณี ระตัพวง ช่างสำรวจ นายสุภาพ นรินทร์ชัย ช่างสำรวจ
เขียนแบบ	นางสาวพณิศา ศรีอินทร์ นักภูมิศาสตร์
ออกแบบ	นายอนุสรณ สุกิจริณพริ้ง นายช่างโยธา
ตรวจ	นายพิศุข สุทธิ สส.7
เห็นชอบ	นายสิริโชค สุขกันต์ หน.
อนุมัติ	นายสมพงษ์ จิรศิริเมธ สส.บ.
แบบเลขที่	ส.บ.7/06/2561
จำนวนแผ่น	แผ่นที่ 4/6
สํารวจเมื่อ	วันที่ 21 มิถุนายน - 7 กรกฎาคม 2560

- หมายเหตุ
- ค่าพิกัด UTM บนพื้นพิกัดฐานอ้างอิงจาก WGS 84
 - ค่าระดับที่แสดงในแบบมีหน่วยเป็นเมตร นับเนื่องจาก MSL.
 - ความกว้างที่รองรับน้ำตามแผนการขุดลอก 22.50 - 42.50 เมตร
 - ระดับที่กันร่องน้ำตามแผนการขุดลอก 394.00 เมตร (MSL)
 - ความลาดเอียงของร่อง 1 : 2
- - - - - เส้นระดับพื้นเดิมก่อนการขุดลอก
 - - - - - เส้นระดับการขุดลอก
 - - - - - แสดงพื้นที่ขุดลอก



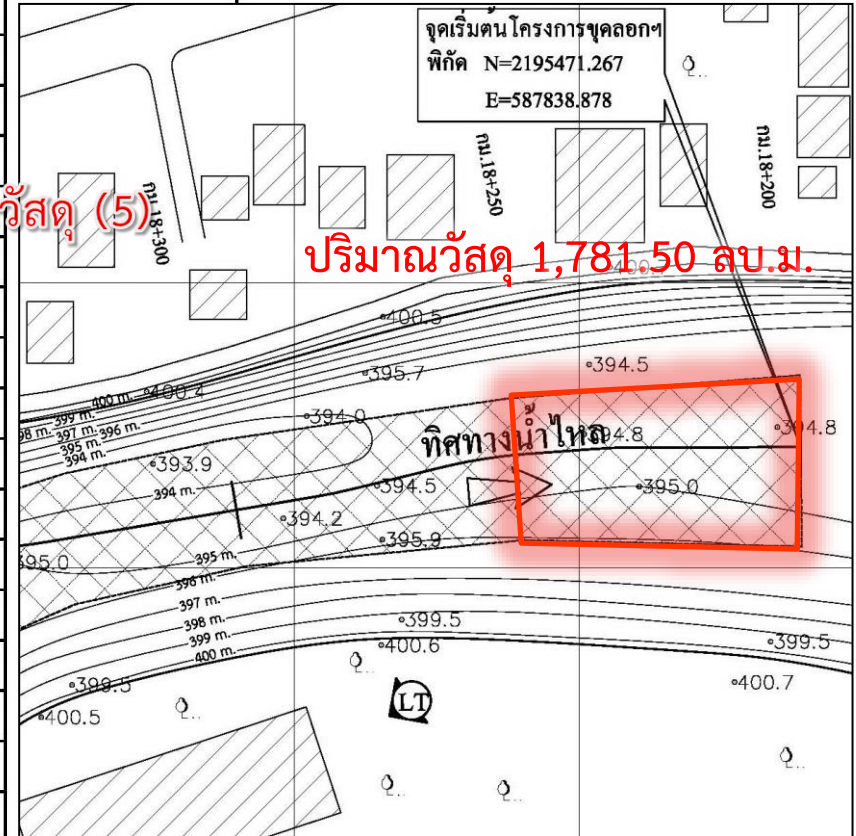
ส่วนที่ 1 ข้อ 8 .ตารางแสดงจำนวนปริมาณวัสดุขุดลอก (ตามหลักวิศวกรรม)

1. (พท.หน้าตัดที่ 1 (1)+ พท.หน้าตัดที่ 2 (2)) / 2 = พท.หน้าตัดเฉลี่ย (3)

กม.	พื้นที่หน้าตัด (ตร.ม.)	พื้นที่หน้าตัด เฉลี่ย(ตร.ม.)	ระยะทาง (ม.)	ปริมาณวัสดุ (ลบ.ม.)	ปริมาณวัสดุ สะสม(ลบ.ม.)	หมายเหตุ
18+200	(1) 42.750	(3)	(4)	(5)		
18+250	(2) 28.510	35.630	50	1,781.50	1,781.50	
18+300	17.000	22.755	50	1,137.75	2,919.25	
18+350	45.390	31.195	50	1,559.75	4,479.00	
18+400	45.570	45.585	50	2,279.25	9,033.00	
18+450	33.890	39.730	50	1,986.50	11,019.50	
18+500	43.960	38.925	50	1,946.25	12,965.75	
18+550	54.170	49.065	50	2,453.25	15,419.00	
18+600	60.070	57.120	50	2,856.00	18,275.00	
18+650	92.390	76.230	50	3,811.50	22,086.50	
18+700	93.570	92.980	50	4,649.00	26,735.50	
18+750	87.940	90.755	50	4,537.75	31,273.25	
18+800	64.450	76.195	50	3,809.75	35,083.00	
18+850	51.100	57.775	50	2,888.75	37,971.75	
18+900	71.370	61.235	50	3,061.75	41,033.50	
19+000	47.580	59.475	50	2,973.75	44,007.25	
19+030	18.604	33.092	30	992.75	45,000.00	
		ระยะทางรวม	830.00	ปริมาณวัสดุรวม	45,000.00	

2. พท.หน้าตัดเฉลี่ย (3) x ระยะทาง (4) = ปริมาณวัสดุ (5)

ปริมาณวัสดุ 1,781.50 ลบ.ม.






ส่วนที่ 1 ข้อ 9 . ชนิดเครื่องจักรกลที่ใช้ในการดำเนินการขุดลอก

วิธีการและขั้นตอนการขุดลอกแม่น้ำ

รูปแบบการขุดลอกแม่น้ำ



ใช้รถแบคโฮขนตะกอนดินจากเรือ Barge ขึ้นรถบรรทุก



การขนส่งทางเรือ



การขนส่งทางรถ

พื้นที่ทิ้งดิน/พื้นที่จำหน่ายมูลดิน



ใช้แบคโฮตักดินตะกอนขึ้นแห้งแล้วขึ้นรถ/เรือบรรทุก



ตะกอนดินจากเรือขุดลงสู่ท่อพักตะกอน



การขนส่งทางเรือ



การขนส่งทางรถ

พื้นที่ทิ้งดิน/พื้นที่จำหน่ายมูลดิน



ส่วนที่ 2

ตรวจสอบสภาพภูมิประเทศกับรูปแบบแผนที่ขออนุญาต

1) แผนที่กับสภาพภูมิประเทศมีความสอดคล้องสัมพันธ์กัน



2) ตรวจสอบค่าพิกัด/และค่าพิกัดหมุดหลักฐาน



3) ชนิดของวัสดุที่จะขุดลอก



ภาคผนวก จ

ตัวอย่างโครงการ

เล่มที่ 13

(แบบ ข. ๒)



เลขที่ 32

ใบอนุญาตเลขที่.....๒๙ / ๒๕๖๔..... กรมเจ้าท่า

ใบอนุญาตให้.....ชุดลอร่องนำทางเรือเดิน.....

อาศัยความตามมาตรา ๑๒๐ แห่ง พ.ร.บ. เดินเรือในน่านน้ำไทย พ.ศ. ๒๔๕๖ แก้ไขเพิ่มเติมโดยความในประกาศของคณะปฏิวัติ ฉบับที่ ๕๐ ลงวันที่ ๑๘ มกราคม ๒๕๑๕ และแก้ไขเพิ่มเติมโดย พ.ร.บ. การเดินเรือในน่านน้ำไทย ฉบับที่ ๑๔ พ.ศ. ๒๕๓๕

อนุญาตให้.....เทศบาลตำบลท่าทุ่งหลวง..... สัญชาติ..... ไทย

อยู่บ้านเลขที่.....๒๒๓ หมู่ที่..... ๔ ถนน.....

ตำบล..... ท่าทุ่งหลวง อำเภอ..... แม่ทา จังหวัด..... ลำพูน

ทำการ.....ชุดลอร่องนำทางเรือเดิน..... โดย..... รถแบคโฮ..... เลขทะเบียน.....

บริเวณ.....ลำน้ำแม่ทา..... หมู่ที่..... ๑ ตำบล..... ท่าทุ่งหลวง

อำเภอ..... แม่ทา จังหวัด..... ลำพูน..... ขนาดกว้าง ๒๒-๓๗ ม. ยาว ๔๕๐ ม. ลึก ๑ - ๓ ม.

ระยะห่างจากฝั่ง..... ตามแบบ..... ตามแผนที่สังเขปที่แนบท้าย

โดยมีเงื่อนไขตามที่กำหนดไว้ด้านหลังใบอนุญาตนี้

ใบอนุญาตให้ใช้ได้ตั้งแต่ วันที่..... ๒๑ เดือน..... พฤษภาคม..... พ.ศ..... ๒๕๖๔

ถึงวันที่..... ๒๐ เดือน..... พฤศจิกายน..... พ.ศ..... ๒๕๖๔

ออกใบอนุญาตเมื่อ วันที่..... ๒๑ เดือน..... พฤษภาคม..... พ.ศ..... ๒๕๖๔

.....

.....



อธิบดีกรมเจ้าท่า
(นายพงษ์ธร ชานิกุล)

ผู้อำนวยการสำนักงานเจ้าท่าภูมิภาคสาขาเชียงใหม่

เงื่อนไขใบอนุญาตเลขที่

๒๙ / ๒๕๖๔

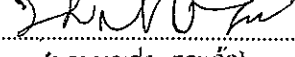
ข้อ ๑. กรมเจ้าท่ามีสิทธิเรียกใบอนุญาตคืนได้ทุกเมื่อ ถ้ามีเหตุการณ์อย่างใดเกิดขึ้นดังต่อไปนี้ :-

- ๑.๑ ผู้ได้รับอนุญาตได้ปฏิบัติผิดเงื่อนไขที่กำหนดในข้อ ๓.
- ๑.๒ เมื่อกรมเจ้าท่าได้สำรวจตรวจสอบบริเวณนั้นแล้วเห็นว่าไม่เหมาะสมจะทำการขุดต่อไปเพราะจะทำให้เกิดเปลี่ยนแปลงกระแสน้ำและร่องน้ำทางเดินเรือ
- ๑.๓ ถ้ามีเหตุจำเป็นที่กรมเจ้าท่าต้องการให้หยุดการปฏิบัติงาน เพื่อประโยชน์และความสะดวกในการเดินเรือ หรือสำรวจบริเวณนั้น หรือด้วยเหตุผลของทางราชการ เพื่อประโยชน์แก่ประชาชนส่วนรวม

ข้อ ๒. ในกรณีที่กรมเจ้าท่าเรียกใบอนุญาตคืนตามข้อ ๑. ผู้ได้รับอนุญาตต้องหยุดกระทำการขุดลอกตามที่กรมเจ้าท่ากำหนด และจะเรียกชดเชยค่าเสียหายหรือค่าใช้จ่ายจากทางราชการมิได้


ข้อ ๓. ต้องปฏิบัติตามเงื่อนไขเพิ่มเติม ต่อท้ายใบอนุญาตฉบับนี้.....

(ข้อกำหนดในข้อ ๓. เป็นข้อกำหนดที่เจ้าหน้าที่ตรวจกำหนดให้เกี่ยวกับการจราจรทางน้ำและอื่นๆ)

ลงชื่อ  ผู้เขียน
(นายบุญส่ง ตาแก้ว)

(เจ้าพนักงานขนส่งจ่านองจวน.....)

วันที่ ๒๑ เดือน ๒๕๖๔ พ.ศ.....

ลงชื่อ  ผู้ได้รับอนุญาต

(นายวิวัฒน์ จอมเงิน)

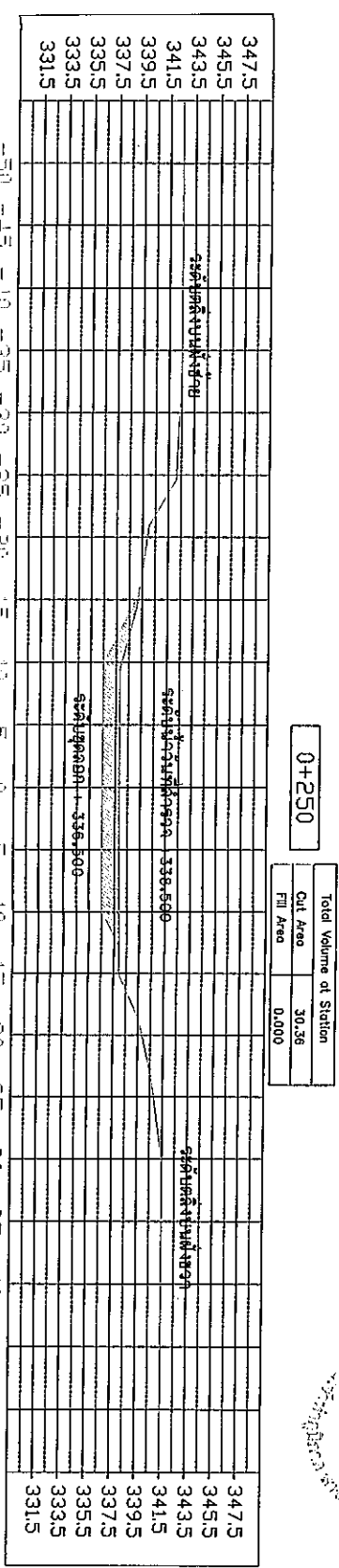
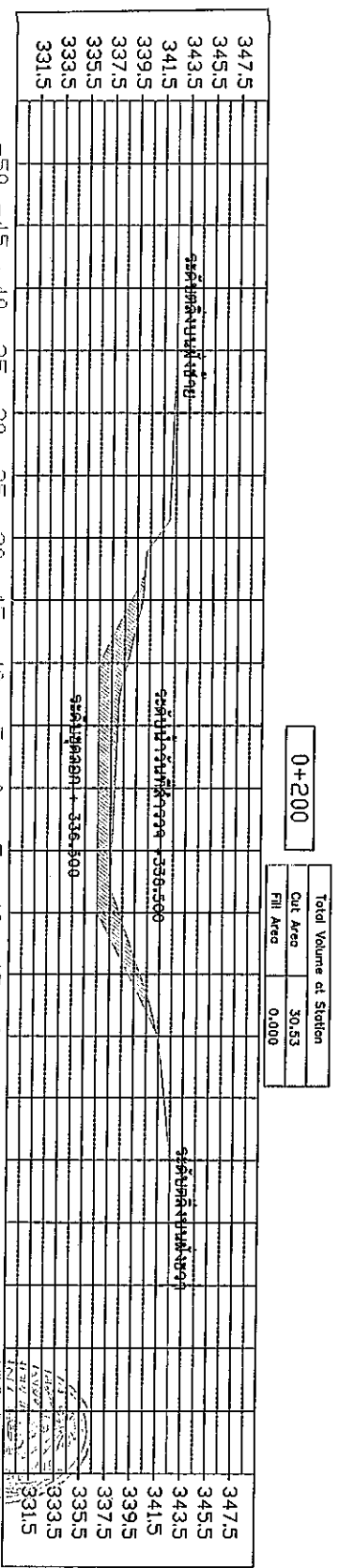
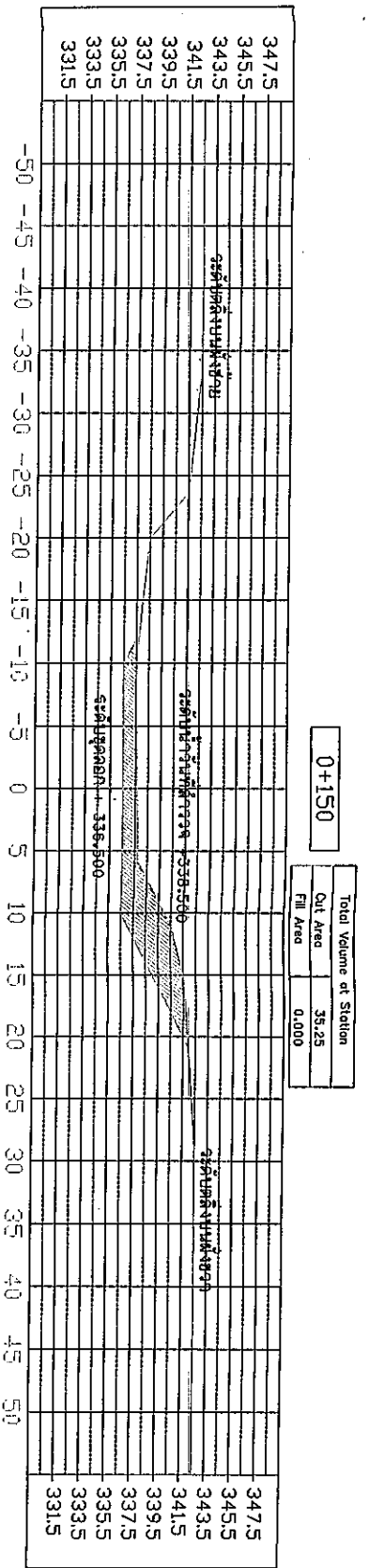
(นายเทศมนตรีตำบลทุ่งหลวง)


วันที่ ๒๑ เดือน ๒๕๖๔ พ.ศ.....

เงื่อนไขเพิ่มเติมข้อ ๓. แนบท้ายใบอนุญาตขุดลอกร่องน้ำทางเรือเดิน
(วัตถุประสงค์เพื่อรักษาสภาพลำน้ำ แก้ไขปัญหาอุทกภัยและภัยแล้ง)
ใบอนุญาตเลขที่ ๒๒๖ / ๒๕๖๕
วันที่ออกใบอนุญาต วันที่ ๒๑ เดือน พฤษภาคม พ.ศ. ๒๕๖๕

๑. ผู้รับอนุญาตต้องทำการขุดลอกให้ถูกต้องตามแบบการขุดลอก หลักเกณฑ์และวิธีการในการขุดลอก และทำการขุดลอกระยะเวลาที่กำหนด
๒. ผู้รับอนุญาตต้องดำเนินการขุดลอกระหว่างเวลา ๐๖.๐๐ น. ถึง เวลา ๑๘.๐๐ น. เท่านั้น
๓. ผู้ได้รับอนุญาตต้องจัดให้มีผู้ควบคุมงานที่มีความรู้ทางด้านงานโยธาจากข้าราชการ พนักงานราชการ หรือพนักงานของผู้ได้รับอนุญาต
๔. ผู้รับอนุญาตต้องจัดทำป้ายรายละเอียดโครงการและแสดงระยะเวลาอนุญาต ติดตั้งหุ่นหรือเครื่องหมายอื่นใดที่มีความมั่นคงถาวร และมองเห็นได้ชัดเจนและแสดงอาณาเขตบริเวณพื้นที่ที่ได้รับอนุญาต ให้ประชาชนทราบตลอดเวลาทำการ
๕. ในระหว่างดำเนินการขุดลอกหากพบโบราณวัตถุ ศิลปวัตถุ หรือซากโบราณสถาน หรือพบซากดึกดำบรรพ์ติดอยู่เป็นกลุ่มก้อนต้องหยุดดำเนินการทันที และแจ้งให้นายอำเภอหรือผู้ปกครองท้องถิ่นทราบ
๖. ผู้รับอนุญาตต้องดำเนินการโดยไม่ก่อให้เกิดความเดือดร้อนรำคาญ เช่น กระทบเสียงดังเกินควร การฟุ้งกระจายของฝุ่นละออง วางหรือตั้งอุปกรณ์ วัสดุเป็นการกีดขวางแก่สาธารณะ
๗. ผู้รับอนุญาตต้องระมัดระวังมิให้เกิดอันตรายหรือความเสียหายแก่ทรัพย์สินทางราชการหรือผู้อื่น เช่น โบราณสถาน โบราณวัตถุ ้วัดวาอาราม สำนักสงฆ์ อาคาร บ้านเรือน ถนน เป็นต้น หากมีความเสียหายเกิดขึ้นเนื่องจากการดำเนินการของผู้รับอนุญาตไม่ว่ากรณีใด ๆ ผู้รับอนุญาตต้องรับผิดชอบค่าใช้จ่ายทั้งสิ้น
๘. ในกรณีที่มีความจำเป็นเพื่อประโยชน์สาธารณะ หรือเพื่อประโยชน์ทางราชการ เมื่อพนักงานเจ้าหน้าที่ ได้แจ้งให้ผู้รับอนุญาตหยุดดำเนินงาน ผู้รับอนุญาตต้องหยุดดำเนินงานทันที
๙. ผู้รับอนุญาตต้องจัดทำรายงานผลการขุดลอกต่อเจ้าท่าพร้อมแผนที่ร่องน้ำและรูปตัดตามขวางร่องน้ำทุก ๕๐ เมตร โดยมีรายละเอียดระดับความลึกพื้นที่ร่องน้ำเปรียบเทียบก่อนขุดและหลังการขุดลอกเมื่อได้ดำเนินการขุดลอกแล้วร้อยละ ๕๐ และเมื่อการขุดลอกแล้วเสร็จ หรือเมื่อใบอนุญาตสิ้นอายุ โดยมีช่างควบคุมงานลงชื่อรับรองผลการสำรวจการขุดลอกและความถูกต้อง
๑๐. หากผู้รับอนุญาตฝ่าฝืนหรือไม่ปฏิบัติตามแบบขุดลอก หลักเกณฑ์วิธีการหรือข้อกำหนดในเงื่อนไขแนบท้ายใบอนุญาต ไม่ว่าจะข้อหนึ่งข้อใดดังกล่าวข้างต้น เจ้าท่ามีอำนาจสั่งให้หยุดกระทำการดังกล่าวทั้งหมด หรือบางส่วนได้ทันที
๑๑. ให้ผู้รับอนุญาตปฏิบัติตามกฎหมายอื่นที่เกี่ยวข้องโดยเคร่งครัด

ลงชื่อ.....ผู้รับอนุญาต
(นายวิฑูรย์ จอมจันทร์เงิน)
นายกเทศมนตรีตำบลท่าทุ่งหลวง





 นายสมชาย ใจดี

0+150 - 0+250
 1:400



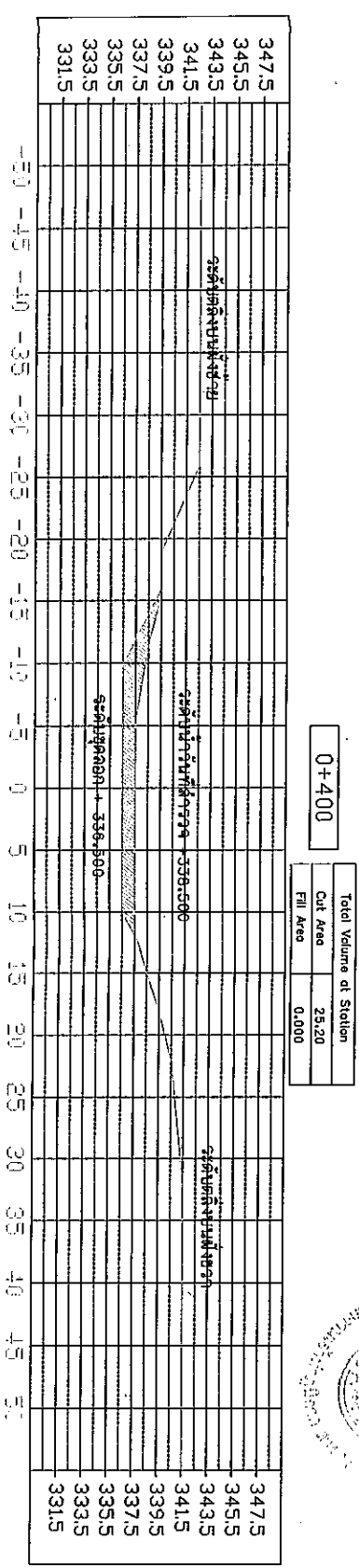
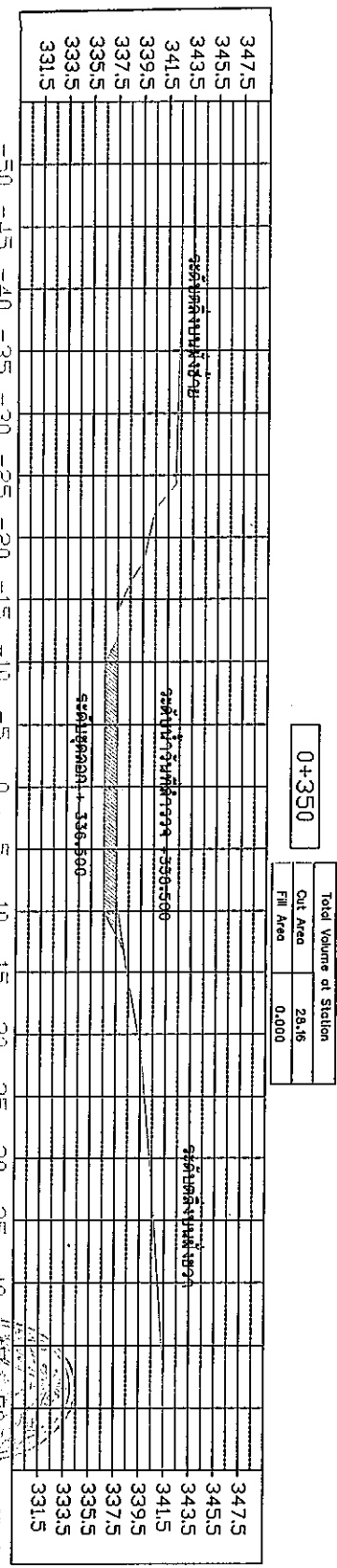
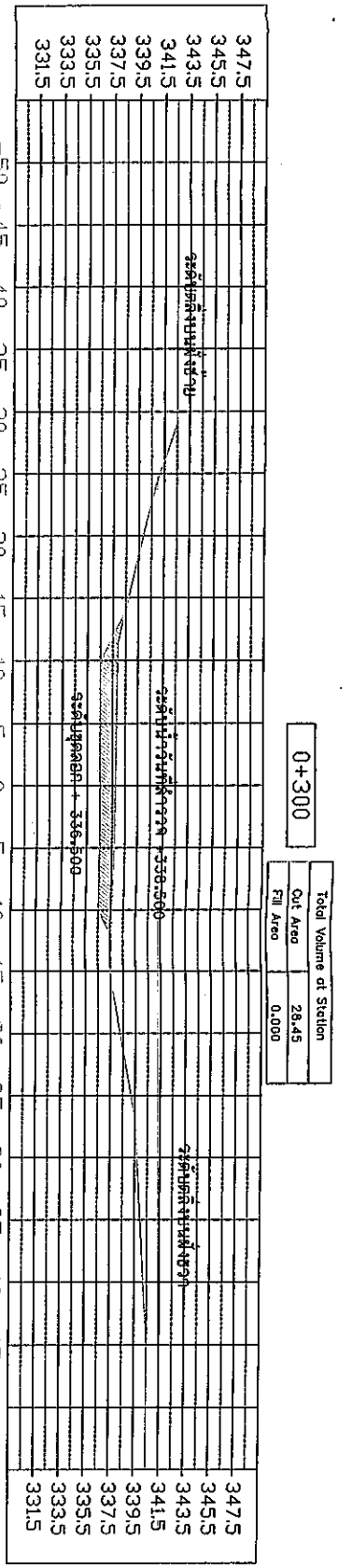
โครงการ
 ขุดถนน
 บึงฉลวย
 ตำบลท่าช้าง
 จังหวัดลำปาง

ผู้ควบคุมงาน
 นายสมชาย ใจดี


นายสมชาย ใจดี
 นายสมชาย ใจดี

นายสมชาย ใจดี
 นายสมชาย ใจดี

A-1




 ๒๕๖๒
 กรมการช่างโยธาเทศบาลนครเชียงใหม่
 ๒๕๖๒



โครงการ
 ขุดถนนใหม่
 บริเวณถนนพหลโยธิน
 ตำบลท่ากุ่มเขตอง
 จังหวัดลำปาง

วิศวกร
 นายสมชาย
 ผู้ช่วยนายช่าง
 นายสมชาย
 นายช่างโยธา

ตรีจตุรชัย
 นายสมชาย
 ผู้อำนวยการ
 สำนักงานโยธา





ตรีจตุรชัย
 นายสมชาย
 ผู้อำนวยการ
 สำนักงานโยธา

ตรีจตุรชัย
 นายสมชาย
 ผู้อำนวยการ
 สำนักงานโยธา

๒๕๖๒
 กรมการช่างโยธาเทศบาลนครเชียงใหม่
 ๒๕๖๒

A-

สำรวจเก็บรายละเอียดภูมิประเทศด้วย GPS GNSS และภาคดองสำรวจ TOTAL STATION



โครงการ
ชุดออกสำเนา
บริเวณบ้านท่าทุ่ง
ตำบลท่าทุ่งหลวง
จังหวัดลำ
ปาง


สำรวจ
นางนงนุช จี
ผู้ช่วยนายชยา
เขียนแบบ
นายเนตรวิทย์
นายชองไชยา

ตรวจสอบ
นายแทนชัย

ผู้ดำเนินการ
นายชองไชยา
นายชองไชยา

อนุมัติ
นางสาวกัญญา
ปลัดเทศบาล ปฏิบัติ
นายกเทศมนตรีตำบล
แฉดงแม่

รูปถ่ายส่ง
แบบต่อที่
วันที่ 8 กุมภาพันธ์



สถานีทางหลวง ดึงขังแฉก

๒๕๖๕
 ๒๕๖๕
 ๒๕๖๕

แผนที่แสดงบริเวณพื้นที่จุดออก ดึงขังแฉก
 1:2000



โครงการ	จุดออกถนน
บริเวณบ้านท่าทุ่ง	
ตำบลท่าทุ่งหลวง	
จังหวัดลพบุรี	
ผู้ตรวจ	นายสมชาย ใจดี
ผู้ช่วยนายช่าง	นายสมชาย ใจดี
เขียนแบบ	นายสมชาย ใจดี
นายช่างโยธา	
ตรวจสอบ	นายสมชาย ใจดี
นายสมชาย ใจดี	
ผู้ควบคุมงาน	นายสมชาย ใจดี
นางสาวกัญญา	
ปลัดเขตเทศบาล	
อนุมัติ	
นางสาวกัญญา	
ปลัดเขตเทศบาล	
นายสมชาย ใจดี	
แสดงแบบ	
แผนที่แสดง	
ฉบับที่	๑
หน้า	๑
หน้า	๑
หน้า	๑

A-1



ที่ ศค ๐๓๑๑.๒ /ชม. ๒๖๓๖

สำนักงานเจ้าท่าภูมิภาคสาขาเชียงใหม่
ถนนโชตนา อ.เมือง ชม. ๕๐๓๐๐

๒๐ พฤษภาคม ๒๕๖๔

เรื่อง ขอให้มารับใบอนุญาตชุดลอกและเสียดำธรรมนิยมใบอนุญาตชุดลอกร่องน้ำทางเรือเดิน

เรียน นายกเทศมนตรีตำบลทาทุ่งหลวง

อ้างถึง หนังสือสำนักงานเทศบาลตำบลทาทุ่งหลวง ที่ สพ.๕๔๘๐๓/๒๐๓-๒๐๕ ลงวันที่ ๒๑ เมษายน ๒๕๖

ตามที่อ้างถึง ท่านได้ยื่นคำร้องขออนุญาตชุดลอกร่องน้ำทางเรือเดินของแม่น้ำแม่ทา บริเวณบ้านหนองยางฟ้า หมู่ที่ ๕ ,บ้านทาทุ่งหลวง หมู่ที่ ๑ และบ้านท้องฝาย หมู่ที่ ๓ ตำบลทาทุ่งหลวง อำเภอแม่ทา จังหวัดลำพูน จำนวน ๓ โครงการ ความละเอียดแจ้งแล้ว นั้น

สำนักงานเจ้าท่าภูมิภาคสาขาเชียงใหม่ ได้พิจารณาอนุญาตชุดลอกแม่น้ำแม่ทาให้สำนักงานเทศบาลตำบลทาทุ่งหลวง เพื่อแก้ไขปัญหาภัยแล้งแล้ว จึงขอให้ท่านมาดำเนินการเสียดำธรรมนิยมตรวจสอบสถานที่ชุดลอกและค่าใบอนุญาตให้ชุดลอกร่องน้ำทางเรือเดิน จำนวน ๓ โครงการ จำนวนเงิน ๙,๓๐๐ บาท (เก้าพันสามร้อยบาทถ้วน)

จึงเรียนมาเพื่อโปรดพิจารณาและดำเนินการ

ขอแสดงความนับถือ

(นายพงษ์ธร ชำนิกุล)

ผู้อำนวยการสำนักงานเจ้าท่าภูมิภาคสาขาเชียงใหม่

ฝ่ายตรวจการขนส่งทางน้ำ

โทรศัพท์ ๐-๕๓๓๕-๗๔๓๗

โทรสาร ๐-๕๓๓๕-๗๔๓๘

นายพงษ์ธร ชำนิกุล



ที่ คค ๐๓๑๑.๒ /ชม. ๒๖๖

สำนักงานเจ้าท่าภูมิภาคสาขาเชียงใหม่
ถนนโชตนา อ.เมือง ชม. ๕๐๓๐๐

๒๐ พฤษภาคม ๒๕๖๔

เรื่อง ขอให้มารับใบอนุญาตชุดลอกและเสี้ยค่าธรรมนิยมใบอนุญาตชุดลอกร่องน้ำทางเรือเดิน

เรียน นายกเทศมนตรีตำบลทาทุ่งหลวง

อ้างถึง หนังสือสำนักงานเทศบาลตำบลทาทุ่งหลวง ที่ ลพ.๕๔๘๐๓/๒๐๓-๒๐๕ ลงวันที่ ๒๑ เมษายน ๒๕๖

ตามที่อ้างถึง ท่านได้ยื่นคำร้องขออนุญาตชุดลอกร่องน้ำทางเรือเดินของแม่น้ำแม่ทา บริเวณบ้านหนองยางฟ้า หมู่ที่ ๕ ,บ้านทาทุ่งหลวง หมู่ที่ ๑ และบ้านท้องฝาย หมู่ที่ ๓ ตำบลทาทุ่งหลวง อำเภอแม่ทา จังหวัดลำพูน จำนวน ๓ โครงการ ความละเอียดแจ้งแล้ว นั้น

สำนักงานเจ้าท่าภูมิภาคสาขาเชียงใหม่ ได้พิจารณาอนุญาตชุดลอกแม่น้ำแม่ทาให้สำนักงานเทศบาลตำบลทาทุ่งหลวง เพื่อแก้ไขปัญหาภัยแล้งแล้ว จึงขอให้ท่านมาดำเนินการเสี้ยค่าธรรมนิยมตรวจสอบที่ชุดลอกและค่าใบอนุญาตให้ชุดลอกร่องน้ำทางเรือเดิน จำนวน ๓ โครงการ จำนวนเงิน ๙,๓๐๐ บาท (เก้าพันสามร้อยบาทถ้วน)

จึงเรียนมาเพื่อโปรดพิจารณาและดำเนินการ

ขอแสดงความนับถือ

(นายพงษ์ธร ชานิกุล)

ผู้อำนวยการสำนักงานเจ้าท่าภูมิภาคสาขาเชียงใหม่

ฝ่ายตรวจการขนส่งทางน้ำ

โทรศัพท์ ๐-๕๓๓๕-๗๔๓๗

โทรสาร ๐-๕๓๓๕-๗๔๓๘



สำนักงานเจ้าท่าภูมิภาค
สาขาเชียงใหม่
เลขที่รับ 1937
วันที่ ๑๙ พ.ค. ๒๕๖๔
ปี ๒๕๖๔

สำนักงานพัฒนาและบำรุงรักษาทางน้ำที่ ๗
รับที่ 1820
วันที่ 19 พ.ค. 2564
เวลา 09.56 น.

บันทึกข้อความ

ส่วนราชการ งานโยธาและสำรวจ สำนักงานพัฒนาและบำรุงรักษาทางน้ำที่ ๗ โทร ๑๕๖๒

ที่ ยธ.๙๐/๒๕๖๔

วันที่ ๑๙ พฤษภาคม ๒๕๖๔

สำนักงานเจ้าท่าภูมิภาคที่
เลขรับที่ ๑๕๕๐
วันที่ ๑๙ พ.ค. ๒๕๖๔
เวลา ๑๕:๕๑

เรื่อง ขอรายงานผลการตรวจรูปแบบการขุดลอกแม่น้ำทา บริเวณบ้านท่าทุ่งหลวง หมู่ที่ ๑ ตำบลท่าทุ่งหลวง อำเภอแม่ทา จังหวัดลำพูน

เรียน ผสบ.๗

ตามสั่งการ รก.ผสบ.๗ ท้ายหนังสือสำนักงานเจ้าท่าภูมิภาคสาขาเชียงใหม่ ที่ ลพ ๕๔๘๐๓/๒๐๓ ลงวันที่ ๖ พฤษภาคม ๒๕๖๔ เรื่อง รายงานการตรวจพื้นที่โครงการขุดลอกแม่น้ำทา บ้านท่าทุ่งหลวง หมู่ที่ ๑ ตำบลท่าทุ่งหลวง อำเภอแม่ทา จังหวัดลำพูน ของเทศบาลตำบลท่าทุ่งหลวง ให้กระผมพิจารณารูปแบบการขุดลอกแม่น้ำทา ตามข้อพิจารณาแบบแผนที่ขออนุญาตดำเนินการขุดลอกตามระเบียบกรมเจ้าท่า ว่าด้วยหลักเกณฑ์และวิธีการอนุญาตให้ขุดลอกเพื่อดูแล และรักษาสภาพลำน้ำ พ.ศ. ๒๕๕๖ นั้น

กระผมได้ตรวจสอบแบบแผนที่โครงการขุดลอกแม่น้ำทา บ้านท่าทุ่งหลวง หมู่ที่ ๑ ตำบลท่าทุ่งหลวง อำเภอแม่ทา จังหวัดลำพูน ของเทศบาลตำบลท่าทุ่งหลวง มีจุดเริ่มต้นโครงการที่พิกัด N=๒๐๓๖๘๗๓.๑๕๙ E=๕๐๑๖๔๐.๑๕๔ และสิ้นสุดโครงการที่พิกัด N=๒๐๓๖๗๖๖.๖๒๗ E=๕๐๑๒๑๔.๘๒๔ รวมระยะทาง ๔๕๐ เมตร ค่าระดับหมุดที่ใช้ในการอ้างอิงขุดลอก BM.๕ เท่ากับ ๓๔๒.๗๔๓ เมตร (รทก.) และ P.๑๔ เท่ากับ ๓๔๑.๙๔๒ เมตร (รทก.) โดยมีระดับขุดลอกที่ ๓๓๖.๕๐๐ เมตร (รทก.) ความกว้างที่ออกแบบขุดลอกประมาณ ๒๐.๐๐ เมตร พบว่าแผนที่กับสภาพภูมิประเทศมีความสอดคล้อง สัมพันธ์กัน ตรวจสอบหมุดมีค่าพิกัด ระดับ สัมพันธ์กัน ชนิดวัสดุขุดลอกเป็นดินปนทราย

เห็นควรให้ความเห็นชอบให้เทศบาลตำบลท่าทุ่งหลวง ใช้รูปแบบแผนที่ในการประกอบการขออนุญาตดำเนินการขุดลอกตามระเบียบกรมเจ้าท่า ว่าด้วยหลักเกณฑ์และวิธีการอนุญาตให้ขุดลอกเพื่อดูแล และรักษาสภาพลำน้ำ พ.ศ. ๒๕๕๖ ต่อไป

จึงเรียนมาเพื่อโปรดพิจารณา

(นายวิรัตน์ งามเมือง)
นายช่างโยธาชำนาญงาน

เรียน ผจก.๑

สบ.๗ พิจารณาแล้วรูปแบบการขออนุญาตขุดลอกตามระเบียบกรมเจ้าท่า แม่น้ำทา บริเวณบ้านท่าทุ่งหลวง หมู่ที่ ๑ ตำบลท่าทุ่งหลวง อำเภอแม่ทา จังหวัดลำพูน ของเทศบาลตำบลท่าทุ่งหลวง ซึ่งเห็นว่าเป็นรูปแบบขุดลอกตามที่เสนอมีความเหมาะสม รายละเอียดตามนี้

จึงเรียนมาเพื่อโปรดพิจารณาดำเนินการต่อไป

(นายประภอบ อารอด)
หัวหน้างานพัฒนา

๒๕๖๔ ผ.อ.ชช.ม.)

เพื่อเป็นการประชาสัมพันธ์การดำเนินการตามกฎและระเบียบ
คำสั่ง ที่ เกี่ยวข้องต่อไป

(นายพงษ์ธร ชานิกุล)
ผจก.๑ (ชม.)
รทก. ผจก.๑
๑๙ พ.ค. ๒๕๖๔

ผจก.๑ (ชม.)
รทก. ผจก.๑
๑๙ พ.ค. ๒๕๖๔

**ขอพิจารณารูปแบบแผนที่ที่ขออนุญาตดำเนินการขุดลอกตามระเบียบกรมเจ้าท่า
ว่าด้วยหลักเกณฑ์และวิธีการอนุญาตให้ขุดลอกเพื่อดูแลและรักษาสภาพลำน้ำ พ.ศ. ๒๕๕๖
หน่วยงาน/ผู้ขออนุญาตเทศบาลตำบลท่าทุ่งหลวง อำเภอแม่ทา จังหวัดลำพูน
โครงการขุดลอกแม่น้ำทา หมู่ที่ ๑ บ้านท่าทุ่งหลวง ต.ท่าทุ่งหลวง อ.แม่ทา จ.ลำพูน**

ลำดับ	รายละเอียดการพิจารณารูปแบบแผนที่เบื้องต้น	พิจารณาแล้ว	หมายเหตุ
๑	ผลสำรวจไม่เกิน ๖ เดือน ก่อนวันที่ยื่นขออนุญาต	✓	
๒	แผนที่มาตราส่วน ไม่เกิน ๑:๒๐๐๐	✓	
๓	หมุดหลักฐานอ้างอิงที่แสดงในแผนที่	✓	
๔	ค่าพิกัดทางราบและทางดิ่งที่แสดงในแผนที่		
	-ค่าพิกัดทางราบ	✓	
	-ค่าพิกัดทางดิ่ง	✓	
๕	ค่าระดับพื้นท้องน้ำที่แสดงในแผนที่เป็นเมตร อ้างอิง จาก(รทก.)	✓	
๖	รายละเอียดแสดงแนวขอบเขตลำน้ำ	✓	
	-ค่าพิกัดจุดเริ่มต้น/และค่าพิกัดจุดสิ้นสุดที่แสดงในแผนที่ (UTM)	✓	
	-สัญลักษณ์หรือข้อความที่แสดง ฝั่งของแม่น้ำว่าเป็น ฝั่งซ้ายหรือฝั่งขวา	✓	
๗	รูปตัดตามขวางของแม่น้ำแสดงไม่เกินระยะ ๕๐ เมตร	✓	
๘	ตารางรายการแสดงจำนวนปริมาณวัสดุขุดลอก (ตามหลักวิศวกรรม)	✓	
๙	ชนิดเครื่องจักรกลที่ใช้ในการดำเนินการขุดลอก	✓	
ลำดับ	การตรวจสอบสภาพพื้นที่รูปแบบที่ขออนุญาต ดำเนินการหลังผ่านการพิจารณารูปแบบแผนที่เบื้องต้นข้างต้น	พิจารณาแล้ว	หมายเหตุ
๑	แผนที่กับสภาพภูมิประเทศมีความสอดคล้องสัมพันธ์กัน	สัมพันธ์กัน	ขอใหม่เนื่องจากใบอนุญาตที่ จภ.๑ ชม.ออกไป
๒	ตรวจสอบค่าพิกัด/และค่าพิกัดหมุดหลักฐาน ค่าระดับทางดิ่ง	ผ่าน	หมดเวลาไม่ทันแล้วเสร็จในห้วงเวลา ชื้อ - จำ
๓	ชนิดของวัสดุที่จะขุดลอก	ดินปนทราย	สำรวจทำแผนที่เมื่อวันที่ ๒๐ เม.ย. ๒๕๖๔

ลงชื่อ..... 

(นายวิรัตน์ งามเมือง)
ตำแหน่ง นายช่างโยธาชำนาญงาน



สำนักงานพัฒนาและบำรุงรักษาทางน้ำที่ ๗
 รหัส 1683
 ปีที่ - 7 พ.ศ. 2564
 เวลา 14.00 น. **ขออนุญาตขุดลอก**

สำนักงานเจ้าท่าภูมิภาคที่ ๑
 เลขรับที่ ๑๗
 วันที่ - ๗ พ.ค. ๒๕๖๔
 เวลา ๑๑.๓๖ น.

ส่วนราชการ สำนักงานเจ้าท่าภูมิภาคสาขาเชียงใหม่ โทรศัพท์ ๐-๕๓๓๕-๗๔๓๗

ที่ ลพ ๕๔๕๐๓/๒๐๓ วันที่ ๖ พฤษภาคม ๒๕๖๔

เรื่อง รายงานการตรวจพื้นที่โครงการขุดลอกแม่น้ำแม่ทา บริเวณบ้านท่าทุ่งหลวง หมู่ที่ ๑ ตำบลท่าทุ่งหลวง อำเภอแม่ทา จังหวัดลำพูน

เรียน ผจก.๑ (ชม.)

ตามที่ผจก.๑ (ชม.) ได้สั่งการถ่ายหนังสือสำนักงานเทศบาลตำบลท่าทุ่งหลวง ที่ ลพ ๕๒๘๐๓/๒๐๓ ลงวันที่ ๒๑ เมษายน ๒๕๖๔ เรื่อง ขออนุญาตขุดลอกแม่น้ำแม่ทา เพื่อแก้ไขปัญหาภัยแล้งและอุทกภัย บริเวณบ้านท่าทุ่งหลวง หมู่ที่ ๑ ตำบลท่าทุ่งหลวง อำเภอแม่ทา จังหวัดลำพูน โดยให้กระผมพิจารณาดำเนินการและรายงาน นั้น

กระผมได้ตรวจพื้นที่โครงการขุดลอกแม่น้ำแม่ทา ร่วมกับเจ้าหน้าที่ของเทศบาลตำบลท่าทุ่งหลวง บริเวณบ้านท่าทุ่งหลวง หมู่ที่ ๑ ตำบลท่าทุ่งหลวง อำเภอแม่ทา จังหวัดลำพูน ขอรายงานผลการตรวจพื้นที่ ดังนี้

๑. ตรวจพื้นที่โครงการขุดลอกแม่น้ำแม่ทา บริเวณบ้านท่าทุ่งหลวง หมู่ที่ ๑ ตำบลท่าทุ่งหลวง อำเภอแม่ทา จังหวัดลำพูน พบว่ามีที่ตื้นเขินด้วยตะกอนทรายและวัชพืชจำนวนมากในแม่น้ำแม่ทา (ตามภาพถ่ายแนบท้าย ๑) สภาพทั่วไปของแม่น้ำแม่ทา มีความกว้างประมาณ ๕๐ เมตร ริมตลิ่งสูงตั้งแต่ ๓-๔ เมตร

๒. สำนักงานเทศบาลตำบลท่าทุ่งหลวงได้ยื่นขออนุญาตขุดลอกแม่น้ำแม่ทา บริเวณบ้านท่าทุ่งหลวง หมู่ที่ ๑ ตำบลท่าทุ่งหลวง อำเภอแม่ทา จังหวัดลำพูน มีความยาว ๔๕๐ เมตร ความกว้างตั้งแต่ ๒๒-๓๗ เมตร ความลึก ๑-๓ เมตร ปริมาตรดินทรายที่ได้รับ ๑๓,๐๒๓.๕๐ ลูกบาศก์เมตร เพื่อแก้ไขปัญหาภัยแล้งและอุทกภัย เนื่องจากแม่น้ำแม่ทา มีสภาพตื้นเขินด้วยตะกอนทรายและวัชพืชจำนวนมากไม่สามารถกักเก็บปริมาณน้ำให้เพียงพอเพื่อใช้ในฤดูแล้งได้ ประกอบกับถึงฤดูฝนแม่น้ำแม่ทามีสภาพตื้นเขินทำให้น้ำไหลไม่สะดวกและท่วมพื้นที่การเกษตร จึงขออนุญาตขุดลอกที่ตื้นเขินในแม่น้ำแม่ทา โดยใช้รถแบ็คโฮและขอใช้วัสดุที่ได้จากการขุดลอกเป็นค่าจ้างต่างตอบแทนตามระเบียบกระทรวงมหาดไทย ว่าด้วยวิธีการเกี่ยวกับการขุดลอกแหล่งน้ำสาธารณะประโยชน์ที่ตื้นเขิน พ.ศ.๒๕๔๗ (เอกสารแนบ ๑)

๓. จากการตรวจพื้นที่โครงการขุดลอกแม่น้ำแม่ทาบริเวณดังกล่าวข้างต้นของเทศบาลตำบลท่าทุ่งหลวง เพื่อการบรรเทาแก้ไขปัญหาภัยแล้งและอุทกภัย พบว่ามีที่ตื้นเขินด้วยตะกอนทรายและวัชพืชจำนวนมากในแม่น้ำแม่ทา ความยาวประมาณ ๔๕๐ เมตร ตามแบบขุดลอกจุดเริ่มต้นโครงการพิกัด N๒๐๓๖๘๗๓.๑๕๔ E๕๐๑๖๔๐.๑๕๔ จุดสิ้นสุดโครงการพิกัด N๒๐๓๖๗๖๖.๖๒๗ E๕๐๑๒๑๔.๘๒๔ ความกว้างตั้งแต่ ๒๒-๓๗ เมตร ซึ่งจะต้องขุดลอกที่ตื้นเขินออกเพื่อเปิดร่องน้ำให้กว้างและลึกขึ้น เพื่อให้ น้ำไหลผ่านสะดวกและมีพื้นที่สามารถรองรับปริมาณน้ำไว้ใช้ใน ช่วงฤดูแล้ง โดยให้ใช้รถแบ็คโฮทำการขุดลอก ,ที่กองทรายอยู่ห่างจากโครงการขุดลอกประมาณ ๑,๑๐๐ เมตร ใช้เป็นที่กองวัสดุที่ได้จากการขุดลอกเจ้าของที่ดินชื่อนายอานันต์ สุขสวัสดิ์ มีเอกสารทางที่ดินเป็นโฉนดที่ดิน เลขที่ ๘ เนื้อที่ ๑-๑-๖๔ ไร่ เจ้าของที่ดินได้ให้ความยินยอมแล้ว (เอกสารแนบ ๒), พื้นที่โครงการขุดลอกแม่น้ำแม่ทา ได้ผ่านการประชาคมของราษฎรในพื้นที่บ้านท่าทุ่งหลวง หมู่ที่ ๑ มีมติเห็นชอบให้ทำการขุดลอกได้ (เอกสารแนบ ๓) และฝั่งตรงข้ามพื้นที่บ้านดอยแช่ หมู่ที่ ๓ ตำบลท่ากาศ มีมติเห็นชอบให้ทำการขุดลอกได้ (เอกสารแนบ ๔), ฝั่งตรงข้ามพื้นที่บ้านหมื่นข้าว หมู่ที่ ๔ ตำบลท่ากาศ มีมติ

๒/เห็นชอบ...

เห็นชอบให้ทำการขุดลอกได้ (เอกสารแนบ ๕) และเทศบาลตำบลทากาศ ฝั่งตรงข้ามได้ให้ความยินยอมให้
ขุดลอกได้ (เอกสารแนบ ๖), สะพานคอนกรีตเสริมเหล็กอยู่ห่างโครงการขุดลอกประมาณ ๕๐ เมตร หน่วยงาน
ดูแลรับผิดชอบเป็นเทศบาลตำบลทาทองหลวงได้ยินยอมแล้ว (เอกสารแนบ ๗) และฝ่ายคอนกรีตเสริมเหล็ก
หน่วยงานที่ดูแลรับผิดชอบเป็นเทศบาลตำบลทากาศ ได้ยินยอมเห็นชอบแล้ว (เอกสารแนบ ๘) สำหรับเอกสาร
หลักฐานประกอบการพิจารณาอนุญาตให้ขุดลอกได้มีครบถ้วนตามระเบียบ กรมเจ้าท่า ว่าด้วยหลักเกณฑ์และ
วิธีการอนุญาตให้ขุดลอกเพื่อดูแลและรักษาสภาพลำนํ้า พ.ศ.๒๕๕๖ เห็นควรส่งแบบขุดลอกให้กับ สบ.๗ เพื่อให้
ความเห็นในรูปแบบและวิธีการขุดลอกตามระเบียบกรมเจ้าท่าฯ ข้อ ๗ ต่อไป

จึงเรียนมาเพื่อโปรดพิจารณา




(นายบุญส่ง ตาแก้ว)

เจ้าพนักงานขนส่งชำนาญงาน

๒) วันที่ พ.ศ. ๖

เพื่อโปรดพิจารณา ร.บ.๗
ให้ขุดลอกเพื่อขุดลอกในรูปแบบ
และวิธีขุดลอกตามระเบียบ ฯ

๑๐๙๒



(นายพงษ์ธร ชำนิกุล)

ผจก.๑ (ชม.)

- ๗ พ.ค. ๒๕๖๔

๓) วันที่ ผ.บ.๗

เพื่อโปรดพิจารณาแบบและวิธีการขุดลอก
ตามระเบียบ ฯ ข้อ ๗



(นายพงษ์ธร ชำนิกุล)

ผจก.๑ (ชม.)

ร.บ. ผจก.๑

- ๗ พ.ค. ๒๕๖๔

๔) วันที่ คุณศิริกัญญา

เพื่อพิจารณาดำเนินการตามระเบียบ ฯ
ข้อ ๗



(นายวิชาญ อีร์จันทรานนท์)

หัวหน้างานโยธา

ร.บ. ผ.สบ.๗

๕ ๗ พ.ค. ๒๕๖๔

แบบรายละเอียดแนบคำขออนุญาตขุดลอกร่องน้ำทางเรือเดิน

เนื่องจากการขุดลอกร่องน้ำทางเรือเดินในแม่น้ำ จำเป็นต้องมีการควบคุมการขุดลอกอย่างใกล้ชิด เพื่อมิให้เกิดความเสื่อมของสภาพแม่น้ำ จึงจำเป็นต้องขอทราบรายละเอียดในการประกอบการขุดลอกร่องน้ำทางเรือเดิน ตามรายละเอียดดังต่อไปนี้

1. แม่น้ำที่จะขุดลอกคือ แม่น้ำ แม่ทา
2. ตำบลที่จะขุดลอกโดยละเอียด ท่ากุ่ม หมู่ที่ 3
3. ความลึกที่จะขุดลงไป 1-3 เมตร
4. ขนาด ความกว้าง ยาว ของพื้นที่ที่ขออนุญาต กว้าง 20-30m. ยาว 450 เมตร
5. ระยะห่างจากฝั่ง 3 เมตร
6. ถ้ามีสะพานหรือสิ่งก่อสร้างของส่วนราชการให้บอกระยะห่างจากบริเวณที่จะขุดลอกด้วย ห่าง 50 เมตร
7. แนบแผนที่บริเวณที่จะขออนุญาตขุดลอกและลงตำแหน่งบริเวณที่จะขุดให้ชัดเจน
8. รายละเอียดบริเวณที่ทิ้งวัสดุที่ขุดลอกได้
 - ตำบลที่ทิ้งวัสดุที่ขุดลอกได้ ท่ากุ่ม
 - ขนาดความกว้าง ยาว ลึก ของพื้นที่ที่ขออนุญาตทิ้งวัสดุที่ขุดลอกได้
..... 2 ไร่
 - ระยะห่างจากฝั่ง 1000 เมตร
 - แนบแผนที่บริเวณที่จะขออนุญาตทิ้งวัสดุที่ขุดลอกได้
 - แนบหนังสือยินยอมให้กองวัสดุที่ขุดลอกได้จากเจ้าของที่ดิน (ถ้ามี)
9. ปริมาณวัสดุที่คาดว่าจะได้จากการขุดลอก 13,155 ลูกบาศก์เมตร

ลงชื่อ

(นางสาวกัลยารัตน์ น. พรหม)

(ผู้ใต้เทศบาลตำบลท่ากุ่มหลวง-ปฏิบัติหน้าที่
นายกเทศมนตรีตำบลท่ากุ่มหลวง

หนังสือให้ความยินยอม

วันที่ ๑๓ เดือน กุมภาพันธ์ พ.ศ.๒๕๖๓

ข้าพเจ้า นายอาณัติ สุขสวัสดิ์ อายุ ๓๖ ปี เลขบัตรประจำตัวประชาชน ๑๕๑๐๑๐๐๐๒๘๒๒๙
อยู่บ้านเลขที่ ๙๐/๒ หมู่ที่ ๑ ตำบล ทาทุ่งหลวง อำเภอ แม่ทา จังหวัด ลำพูน เป็นเจ้าของโฉนดที่ดินเลขที่ ๘
เลขที่ดิน ๒ เนื้อที่ ๑ ไร่ ๑ งาน ๖๔ ตารางวา ตำบลทาทุ่งหลวง อำเภอ แม่ทา จังหวัด ลำพูน ยินยอมให้
เทศบาลตำบลทาทุ่งหลวง ใช้เป็นพื้นที่กองทราย ในการขุดลอกตะกอนทรายในลำน้ำแม่ทา บริเวณเขตพื้นที่บ้าน
ทาทุ่งหลวง หมู่ที่ ๑ ตำบลทาทุ่งหลวง อำเภอแม่ทา จังหวัดลำพูน

ขอแสดงความนับถือ

๓๓/๒ สุขสวัสดิ์
(นายอาณัติ สุขสวัสดิ์)

สำเนาถูกต้อง



(นายแดนชัย ชัดคำ)
ผู้อำนวยการกองช่าง

เลขที่ 561480

880

(น.ส. ๕ จ.)



กรมที่ดิน กระทรวงมหาดไทย กรุงเทพมหานคร

กรมที่ดิน กระทรวงมหาดไทย กรุงเทพมหานคร

ตำแหน่งที่ดิน

ราชทิน 4845 IV 0036-10

เลขที่ดิน ๒

หน้าสำรวจ ๑๐๒

ตำบล ทาตุงหลวง

โฉนดที่ดิน

เลขที่ ๕

เล่ม ๑ หน้า ๗

อำเภอ แม่ทา

จังหวัด ลำพูน

โฉนดที่ดิน

เป็นหนังสือสำคัญแสดงกรรมสิทธิ์

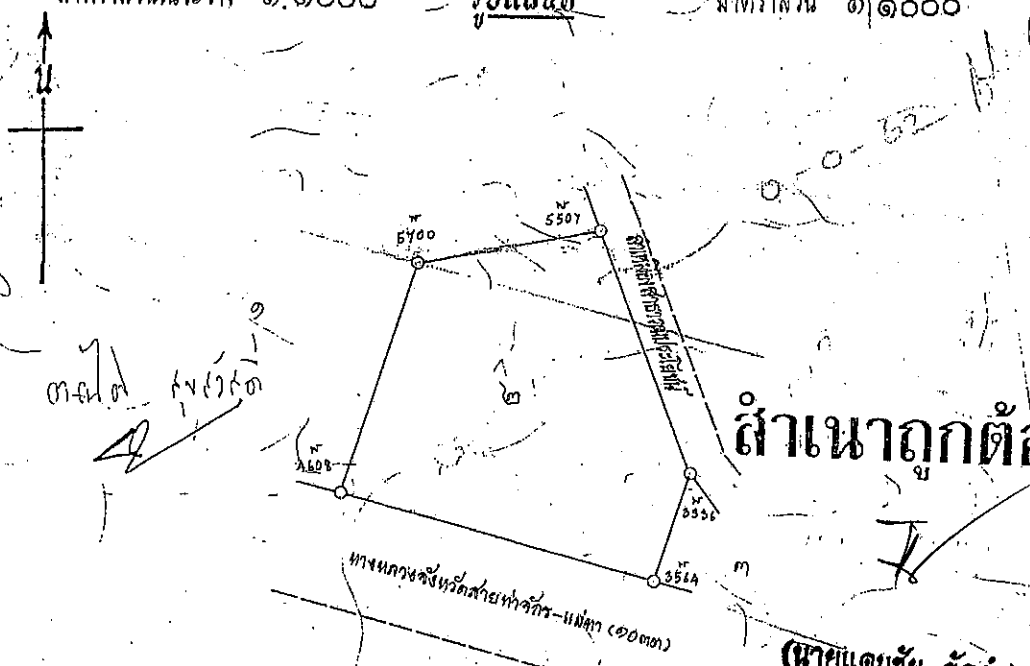
อภิศงอาศัยอำเภอดงพนระมวลกภูมยพัติน

ให้แก่ นายอภิศง อาศัยที่ ตำบล ทาตุงหลวง อำเภอ แม่ทา จังหวัด ลำพูน

โฉนดเลขที่ ๕ เล่ม ๑ หน้า ๗

ที่ดินแปลงโฉนดประมาณ ๑ ไร่ ๑ งาน ๒๕ ตารางวา

มาตราส่วนในราชทิน ๑:๑๐๐๐ **รูปแนบนี้** มาตราส่วน ๑:๑๐๐๐



(นายแดนชัย ชัดคำ)
ผู้อำนวยการกองช่าง

ออก ณ วันที่ สิบเจ็ด เดือน พฤษภาคม พุทธศักราช สองพันห้าร้อยสามสิบเอ็ด



ผู้เขียน: [Signature] ตำแหน่ง: [Blank] ผู้ตรวจ: [Signature] ตำแหน่ง: [Blank]

๓๑ ๕๐๗๔๘

สารบัญชีทะเบียน (ใบสอ น.ส. ๔ จ.)

โฉนดที่ดินเลขที่ ๖

อำเภอ

เขต

สำนักงานที่ดิน
จังหวัด นครราชสีมา

จดทะเบียน วัน เดือน ปี	ประเภท ถาวร จดทะเบียน	ผู้ให้สัญญา	ผู้รับสัญญา	เนื้อที่ดิน ตามสัญญา			เนื้อที่ดิน คยเหลือ			รวม เนื้อที่ดิน โฉนดที่ดิน ใหม่
				ไร่	งาน	ตาราง วา	ไร่	งาน	ตาราง วา	
วันที่ 13 มิถุนายน พ.ศ. 2561	ผู้จัดการ มรดก เฉพาะส่วน การกำลังศาล จังหวัดอำนาจ คดีหมายเลข แดงที่ 700/ 2559 ลว. 21 พฤศจิกายน 2559	1. นายนิยม สุทธิ 2. นางวิภา สุทธิ (ทาย)	1. นางนิชภา รอดอินทร์ (ผู้จัดการมรดกของ นางวิภา สุทธิ) 2. นายนิยม สุทธิ	1	1	64	-	-	-	นางนิชภา รอดอินทร์ นางวิภา สุทธิ นายนิยม สุทธิ
วันที่ 13 มิถุนายน พ.ศ. 2561	โอนมรดก เฉพาะส่วน	1. นางนิชภา รอดอินทร์ (ผู้จัดการมรดกของ นางวิภา สุทธิ) 2. นายนิยม สุทธิ	1. นางนิชภา รอดอินทร์ 2. นายอาทิตย์ จันทร์เสน 3. นายนิยม สุทธิ	1	1	64	-	-	-	นายอาทิตย์ จันทร์เสน นางนิชภา รอดอินทร์ นางวิภา สุทธิ นายนิยม สุทธิ
วันที่ 22 สิงหาคม พ.ศ. 2561	จำหน่าย ส่วน	1. นางนิชภา รอดอินทร์ 2. นายอาทิตย์ จันทร์เสน 3. นายนิยม สุทธิ	1. นายอาทิตย์ จันทร์เสน 2. นายนิยม สุทธิ 3. นายนิยม สุทธิ	1	1	64	-	-	-	นางนิชภา รอดอินทร์ นายนิยม สุทธิ นายอาทิตย์ จันทร์เสน นางนิชภา รอดอินทร์

เจ้าพนักงานที่ดิน
จังหวัดอำนาจ
นครราชสีมา

เจ้าพนักงานที่ดิน
จังหวัดอำนาจ
นครราชสีมา



เจ้าพนักงานที่ดิน
จังหวัดอำนาจ
นครราชสีมา

นายนิยม สุทธิ

รับรองสำเนาถูกต้อง

(นายแดนชัย จิตคำ)
ผู้อำนวยการกองฯ

รูปภาพลานของวัสดุ โครงการขุดลอกขยายลำน้ำและหน้าฝายแม่ทา - ทากาศ
บริเวณพื้นที่ บ้านทาทุ่งหลวง หมู่ที่ ๑ ตำบลทาทุ่งหลวง อำเภอแม่ทา จังหวัดลำพูน




ถ้าหากถูกต้อง

(นายแดนชัย ชัดคำ)

เพิกถอนใบปลิวหางหลวง
 ลงพิมพ์: ๒๐๖
 ณ ๑๙/๕ ๒๕๖๑ ๕/๒๕
 เวลา.....น.

- เรียน นายกองคลังจังหวัด
- ขออนุญาต... (text partially obscured)
 - ขอใบประกอบ

(นางสาววิตรี ปันคำ)
 เจ้าหน้าที่งานธุรการปฏิบัติงาน


 (นางสาววิตรี ปันคำ)


ปลัดเทศบาลตำบลหางหลวง ปฏิบัติหน้าที่
 นายกเทศมนตรีตำบลหางหลวง
 ๒๐ เม.ย. ๖๑

ทราบ

.....ผอ.กองการศึกษา

.....หน.สำนักปลัด

.....ผอ.กองคลัง

รับรองสำเนาถูกต้อง

 (นายแดนชัย จัดคำ)
 ผู้อำนวยการกองช่าง

บันทึกการปฏิบัติงาน/ประชุม/รับแจ้งคำสั่งที่ ๑ ต.กาหลง จ.ลพบุรี

ร.๕ ลงวันที่ ๒๒ ๖๕๖๔

๖๕๐๙ การขอยุติลงคำสั่งที่ ๖๕๐๗ ในพื้นที่ หมู่ที่ ๑

๖๕๐๙ นาย ก. เกษมทรัพย์ กำนันตำบล
สิ่งที่แนบมาด้วย ข้อ ๑ บันทึกการปฏิบัติงาน ๑ ชุด

๖๕๐๙ นาย ก. เกษมทรัพย์ กำนันตำบล
๖๕๐๙ นาย ก. เกษมทรัพย์ กำนันตำบล ๑ ชุด

เนื่องจากการปฏิบัติงานของนาย ก. เกษมทรัพย์ กำนันตำบล
ในพื้นที่ หมู่ที่ ๑ ตำบล ก. เกษมทรัพย์ กำนันตำบล
ใช้พื้นที่จากคำสั่งที่ ๖๕๐๗ เป็นหลักฐาน ใช้ทั้ง ๑๖ ไร่ ๑๓๓ ตารางวา
และ ๑๖ ไร่ ๑๓๓ ตารางวา เป็นหลักฐาน มีสภาพเป็นของนาย ก.
เกษมทรัพย์ กำนันตำบล ก. เกษมทรัพย์ กำนันตำบล
คำสั่งที่ ๖๕๐๗ เป็นของนาย ก. เกษมทรัพย์ กำนันตำบล
คำสั่งที่ ๖๕๐๗ เป็นของนาย ก. เกษมทรัพย์ กำนันตำบล
คำสั่งที่ ๖๕๐๗ เป็นของนาย ก. เกษมทรัพย์ กำนันตำบล

๖๕๐๙ นาย ก. เกษมทรัพย์ กำนันตำบล
คำสั่งที่ ๖๕๐๗ เป็นของนาย ก. เกษมทรัพย์ กำนันตำบล
คำสั่งที่ ๖๕๐๗ เป็นของนาย ก. เกษมทรัพย์ กำนันตำบล
คำสั่งที่ ๖๕๐๗ เป็นของนาย ก. เกษมทรัพย์ กำนันตำบล

๖๕๐๙ นาย ก. เกษมทรัพย์ กำนันตำบล
คำสั่งที่ ๖๕๐๗ เป็นของนาย ก. เกษมทรัพย์ กำนันตำบล
คำสั่งที่ ๖๕๐๗ เป็นของนาย ก. เกษมทรัพย์ กำนันตำบล

๖๕๐๙ นาย ก. เกษมทรัพย์ กำนันตำบล
คำสั่งที่ ๖๕๐๗ เป็นของนาย ก. เกษมทรัพย์ กำนันตำบล
คำสั่งที่ ๖๕๐๗ เป็นของนาย ก. เกษมทรัพย์ กำนันตำบล

๖๕๐๙ นาย ก. เกษมทรัพย์ กำนันตำบล
คำสั่งที่ ๖๕๐๗ เป็นของนาย ก. เกษมทรัพย์ กำนันตำบล
คำสั่งที่ ๖๕๐๗ เป็นของนาย ก. เกษมทรัพย์ กำนันตำบล

๖๕๐๙ นาย ก. เกษมทรัพย์ กำนันตำบล
คำสั่งที่ ๖๕๐๗ เป็นของนาย ก. เกษมทรัพย์ กำนันตำบล
คำสั่งที่ ๖๕๐๗ เป็นของนาย ก. เกษมทรัพย์ กำนันตำบล

รับรองตำแหน่งถูกต้อง


(นายแดนชัย ชัดคำ)
ผู้อำนวยการกองช่าง

โดยทางนี้ขอแจ้งว่า...
เรียนผู้ที่เกี่ยวข้อง...
วันที่ ๑๑ ตุลาคม ๒๕๖๓

เรียนผู้ที่เกี่ยวข้อง...
วันที่ ๑๑ ตุลาคม ๒๕๖๓...
เวลา ๑๒.๐๐ น.

เรียนผู้ที่เกี่ยวข้อง

ขอแสดงความนับถือ


นายสมชาย ใจดี
ผู้อำนวยการกอง

รับรองสำเนาถูกต้อง



(นายแดนชัย ชัดคำ)
ผู้อำนวยการกอง



รับรองสำเนาถูกต้อง

นางสาวดวงใจ สัตย์คำ

Handwritten marks at the bottom left of the page.

ที่ทำการผู้ใหญ่บ้านดอยแช่ หมู่ที่ ๓ ตำบลทากาศ อำเภอแม่ทา จังหวัดลำพูน

จังหวัดลำพูน ๕๑๑๗๐

ที่ พิเศษ/๒๕๖๔

๓ พฤษภาคม ๒๕๖๔

เรื่อง ขอยืนยันความต้องการขุดลอกลำน้ำแม่ทา บริเวณบ้านดอยแช่ หมู่ที่ ๓ ตำบลทากาศ อำเภอแม่ทา จังหวัดลำพูน

เรียน นายกเทศมนตรีตำบลท่าทุ่งหลวง

- | | |
|--------------------------------------------------|--------------|
| สิ่งที่ส่งมาด้วย ๑.รายงานการจัดทำประชาคมหมู่บ้าน | จำนวน ๑ ชุด |
| ๒.สำเนาบัตรประจำตัวเจ้าหน้าที่รัฐ | จำนวน ๑ แผ่น |
| ๓.ภาพถ่ายการจัดทำประชาคมหมู่บ้าน | จำนวน ๑ แผ่น |

ตามที่เทศบาลตำบลท่าทุ่งหลวงได้มีโครงการขุดลอกลำน้ำแม่ทา บริเวณ หน้าฝายแม่ทา - ทากาศ ซึ่งมีเขตติดต่อกับบ้านดอยแช่ หมู่ที่ ๓ ตำบลทากาศ อำเภอแม่ทา จังหวัดลำพูน ได้จัดทำประชาคมแล้วเมื่อวันที่ ๒๙ พฤศจิกายน ๒๕๖๒ เพื่อยืนยันการขุดลอกลำน้ำแม่ทาบริเวณดังกล่าว แล้วครั้งหนึ่ง แต่เนื่องด้วยใบอนุญาตขุดลอกลำน้ำแม่ทาบริเวณฝายแม่ทา - ทากาศ จากกรมเจ้าท่าภูมิภาค สาขาเชียงใหม่ จะหมดในวันที่ ๑๑ พฤษภาคม ๒๕๖๔

ดังนั้น ทางหมู่บ้านดอยแช่ หมู่ที่ ๓ ตำบลทากาศ อำเภอแม่ทา จังหวัดลำพูน จึงขอยืนยันตามมติเดิมของประชาคม ในการขุดลอกลำน้ำแม่ทา บริเวณฝายแม่ทา - ทากาศ เพื่อให้เทศบาลตำบลท่าทุ่งหลวงได้นำไปประกอบการขออนุญาต ขอบริเวณขุดลอกลำน้ำแม่ทา บริเวณฝายแม่ทา - ทากาศ ต่อกรมเจ้าท่าภูมิภาค สาขาเชียงใหม่ ต่อไป

จึงเรียนมาเพื่อทราบและพิจารณาดำเนินการ

เรียน นายกเทศมนตรีตำบลท่าทุ่งหลวง

- ผอ. อบต.ดอยแช่ อ. 3. รว. ส. ๓. รว. ส. ๓. รว. ส. ๓. รว. ส. ๓.
- ลอกลำน้ำแม่ทา บริเวณบ้านดอยแช่ อ. 3.
- จ. ทากาศ อ. ทากาศ อ. ลำพูน
- ผอ. อบต.ดอยแช่

ขอแสดงความนับถือ

— 10/กอรชงดำแปนดว

PHW

(นายณัฐภรณ์ นันทโชครุ่งศักดิ์) ผู้ใหญ่บ้านดอยแช่ หมู่ที่ ๓

[Handwritten signature]

(นางศุภมาส นันทโชครุ่งศักดิ์) ปลัดเทศบาลตำบลท่าทุ่งหลวง ปฏิบัติหน้าที่ นายกเทศมนตรีตำบลท่าทุ่งหลวง

๕ มิ.ย. ๖๕

สำเนาถูกต้อง

[Handwritten signature]

(นางสาววิตรี บัณฑิต) เจ้าหน้าที่งานธุรการปฏิบัติงาน

ทราบ
.....ผอ.กองการศึกษา
.....หน.สำนักปลัด

055
2563
15.30น

ที่ทำการผู้ใหญ่บ้านค้อยแช่ หมู่ที่ ๓
ตำบลทากาศ อำเภอแม่ทา
จังหวัดลำพูน ๕๑๑๗๐

ที่พิเศษ/๒๕๖๓

๓ มกราคม ๒๕๖๓

เรื่อง ขอประสานการขุดลอกลำน้ำแม่ทาบริเวณบ้านค้อยแช่ หมู่ที่ ๓ ตำบลทากาศ อำเภอแม่ทา จังหวัดลำพูน
เรียน นายกเทศมนตรีตำบลทากาศเหนือ

- | | | | |
|---------------------------------------------------|-------|---|------|
| สิ่งที่ส่งมาด้วย ๑. รายงานการจัดทำประชาคมหมู่บ้าน | จำนวน | ๑ | ชุด |
| ๒. สำเนาบัตรประจำตัวเจ้าหน้าที่ของรัฐ | จำนวน | ๑ | แผ่น |
| ๓. ภาพถ่ายการจัดทำประชาคมหมู่บ้าน | จำนวน | ๑ | แผ่น |

ด้วยบริเวณลำน้ำแม่ทา บ้านค้อยแช่ หมู่ที่ ๓ ตำบลทากาศ อำเภอแม่ทา จังหวัดลำพูน มีมูลดิน
ทราย อยู่เต็มหน้าฝาย ไม่สามารถกักเก็บน้ำไว้ใช้ได้เลย จึงจำเป็นต้องทำการขุดลอกเพื่อกักเก็บน้ำไว้ใช้
ทางหมู่บ้านจึงได้ประชาคมหมู่บ้าน เพื่อพิจารณาเห็นควรทำการขุดลอกลำน้ำแม่ทาโดยไม่ใช้งบประมาณ และให้ทาง
เทศบาลตำบลทากาศเหนือ ได้ดำเนินการประสานขออนุญาตกับทางกรมเจ้าท่า เพื่อขอรับงบประมาณ ต่อไป

จึงเรียนมาเพื่อโปรดพิจารณาดำเนินการ

ขอแสดงความนับถือ

Handwritten signature
(นายณัฐกร นันทโชครุ่งศักดิ์)
ผู้ใหญ่บ้านค้อยแช่ หมู่ที่ ๓

สำเนาถูกต้อง

Handwritten notes:
เรียน เทศบาลทากาศ
- ผอ. ม. 3 ขอประสาน ขุดลอก
ลำน้ำแม่ทา บริเวณบ้านค้อยแช่ หมู่ที่
๓ ตำบลทากาศ
- เพื่อโปรดพิจารณา

Handwritten signature
(นายแดนชัย ชัดคำ)
ผู้อำนวยการ

Handwritten signature
(นายมานพ ศรีรินทา)
เจ้าพนักงานธุรการชำนาญงาน

Handwritten signature
สืบค้นเอกสาร

Handwritten signature
- นายแดนชัย ชัดคำ
ผู้อำนวยการ

สืบค้นเอกสาร *Handwritten signature*
(นิรันดร์ ไชยทอง)
ปลัดเทศบาลตำบลทากาศเหนือ

Handwritten signature
(นายดำรงดี ชินะภาค)
นายกเทศมนตรีตำบลทากาศเหนือ

เมื่อครบองค์ประชุม ผู้ใหญ่บ้านได้กล่าวเปิดการประชุม และได้เริ่มการประชุมตามระเบียบวาระการประชุมดังต่อไปนี้

ระเบียบวาระที่ ๑ เรื่องที่ประธานแจ้งต่อที่ประชุม

ประธาน ในช่วงเดือนมกราคม - เมษายน เป็นช่วงฤดูแล้ง ซึ่งในเขตพื้นที่ของหมู่บ้าน เป็นแหล่งผลิต ผลิตผลทางการเกษตร โดยเฉพาะลำไยกันมา และตามการคาดการณ์ของรัฐบาล คาดว่าปีนี้จะแล้งจัด และให้ทุกหมู่บ้านได้เตรียมความพร้อมในการป้องกันและแก้ไขปัญหาภัยแล้งด้วย

ระเบียบวาระที่ ๒ เรื่องรับรองรายงานการประชุมครั้งที่ผ่านมา

มติที่ประชุม มีมติรับรองรายงานการประชุมครั้งที่ผ่านมาโดยไม่มีการแก้ไข

ระเบียบวาระที่ ๓ เรื่องเพื่อทราบ

ไม่มี

ระเบียบวาระที่ ๔ เรื่องเพื่อพิจารณา

ประธาน ตามระเบียบวาระที่ ๑ ได้กล่าวถึงปัญหาภัยแล้ง และคาดว่าปัญหาภัยแล้งในปีนี้จะหนักกว่าทุกปีที่ผ่านมา และทางคณะกรรมการหมู่บ้านเห็นว่าในเขตพื้นที่ที่มีการทำการเกษตรกันมาก และแหล่งน้ำทางการเกษตรที่สำคัญคือลำน้ำแม่ทา และปัจจุบันลำน้ำแม่ทามีปัญหาการเกิดตะกอนดิน และตะกอนทรายทับถมเป็นบริเวณกว้าง โดยเฉพาะบริเวณบ้านดอยแช่ หมู่ที่ ๓ ตำบลทากาศ จึงมีความจำเป็นต้องดำเนินการขุดลอกลำน้ำแม่ทา บริเวณบ้านดอยแช่ หมู่ที่ ๓ ตำบลทากาศ เพื่อแก้ปัญหาการทับถมของตะกอนดิน-ทราย และทำให้มีการเก็บกักน้ำได้อย่างมีประสิทธิภาพ จึงจะขอมติที่ประชุมในการรับรองว่าจะให้มีการขุดลอกลำน้ำแม่ทาบบริเวณบ้านดอยแช่ หมู่ที่ ๓ ตำบลทากาศ ของเราหรือไม่

มติที่ประชุม ที่ประชุมมีมติเห็นชอบให้มีการดำเนินการขุดลอกตะกอนดิน-ทราย ในลำน้ำแม่ทา บริเวณบ้านดอยแช่ หมู่ที่ ๓ ตำบลทากาศ อำเภอแม่ทา จังหวัดลำพูน เพื่อแก้ไขปัญหาการเกิดภัยแล้งในพื้นที่ เป็นประโยชน์สำหรับราษฎรทั้งสองฝั่งลำน้ำแม่ทา ซึ่งเป็นแหล่งผลิตน้ำประปาของแหล่งน้ำเพื่อการเกษตรในพื้นที่


ดำเนินการถูกต้อง




ระเบียบวาระที่ ๕ เรื่องอื่น ๆ

ไม่มี

ปิดการประชุมเวลา ๑๑.๐๐ น.

(ลงชื่อ)  ผู้บันทึกการประชุม
(นายสุทัศน์ ต้อยภาค)
เลขานุการหมู่บ้านคอยแซ หมู่ที่ ๓

(ลงชื่อ)  ผู้รับรองรายงานการประชุม
(นายณัฐกรณ์ นันทโชครุ่งศักดิ์)
ผู้ใหญ่บ้านคอยแซ หมู่ที่ ๓

ถ้าเนาถูกต้อง



(นายแดนชัย ชัดคำ)
ผู้อำนวยการกองช่าง



เทศบาลตำบลท่าทุ่งหลวง			
เลขที่รับ	๑๐๕๖		
วัน	เดือน	ปี	
๑๐	เม.ย.	๒๕๖๔	
เวลา			

ที่ ลพ ๕๒๒๐๓/๒๒๑๐

เทศบาลตำบลท่าอากาศยาน
ตำบลท่าอากาศยาน อำเภอแม่ทา
จังหวัดลำพูน ๕๑๑๗๐

๓๑๐ เมษายน ๒๕๖๔

เรื่อง ขอความเห็นชอบขุดลอกขยายลำน้ำและกักเก็บน้ำหน้าฝาย แม่ทา-ท่าอากาศยาน เพื่อแก้ปัญหาภัยแล้งและอุทกภัย

เรียน นายกเทศมนตรีตำบลท่าทุ่งหลวง

อ้างถึง หนังสือเทศบาลตำบลท่าทุ่งหลวง ที่ ลพ ๕๔๘๐๓/๒๑๙ ลงวันที่ ๒๘ เมษายน ๒๕๖๔

- สิ่งที่ส่งมาด้วย ๑. คำสั่งสำนักชลประทานที่ ๑ ที่ ๗๔/๒๕๕๗ เรื่อง แต่งตั้งกรรมการส่ง-รับมอบงาน
ลงวันที่ ๒๓ กันยายน ๒๕๕๗
๒. บันทึกการส่งมอบ - รับมอบงาน งานของกรมชลประทานให้แก่องค์กรปกครองส่วนท้องถิ่น
ตามแผนปฏิบัติการกำหนดขั้นตอนการกระจายอำนาจให้แก่องค์กรปกครองส่วนท้องถิ่น
ลงวันที่ ๓ พฤศจิกายน ๒๕๕๘

ตามที่ เทศบาลตำบลท่าทุ่งหลวงได้ขอความเห็นชอบจากเทศบาลตำบลท่าอากาศยาน เรื่องการขุดลอก
ขยายลำน้ำและกักเก็บน้ำหน้าฝาย แม่ทา-ท่าอากาศยาน ซึ่งเป็นฝายที่ได้รับมอบจากสำนักชลประทานที่ ๑ ให้แก่เทศบาล
ตำบลท่าอากาศยาน ตามแผนปฏิบัติการกำหนดขั้นตอนการกระจายอำนาจให้แก่องค์กรปกครองส่วนท้องถิ่น เมื่อวันที่ ๓
พฤศจิกายน ๒๕๕๘ เพื่อแก้ปัญหาภัยแล้งและอุทกภัย ตามความละเอียด แจ่มแล้วนั้น

ขอเรียนว่า เทศบาลตำบลท่าอากาศยาน ไม่ขัดข้องในการขุดลอกขยายลำน้ำและกักเก็บน้ำบริเวณ
หน้าฝาย แม่ทา-ท่าอากาศยาน ในครั้งนี้

จึงเรียนมาเพื่อโปรดทราบ
จึงเรียนมาเพื่อโปรดทราบ

- ทท.ท่าอากาศยานอำเภอแม่ทา
- กองช่าง
- สำนักงาน

ขอแสดงความนับถือ

(นายพบ เปลี่ยวิญญา)

ปลัดเทศบาล รักษาการแทน
นายกเทศมนตรีตำบลท่าอากาศยาน

(นางสาวกัญญาวิณี ณ พรหม)
ปลัดเทศบาลตำบลท่าทุ่งหลวง ปฏิบัติหน้าที่
นายกเทศมนตรีตำบลท่าทุ่งหลวง

ก.พ.ด. พ.

ถ้าเนาถูกต้อง

นางสาววิตรี ปันคำ
กองช่าง
เจ้าพนักงานธุรการปฏิบัติงาน
โทรศัพท์/โทรสาร ๐-๕๓๐๙-๖๐๐๘ ต่อ ๑๑๔

www.thakat.org

E-mail thakat_org@hotmail.com

ทราบ
.....ผอ.กองการศึกษา



บันทึกยืนยัน

สิ่งก่อสร้างของเทศบาลตำบลหาทุ่งหลวง

บันทึกฉบับนี้ ทำขึ้นเพื่อเป็นหลักฐานแสดงว่า เทศบาลตำบลหาทุ่งหลวง อำเภอแม่ทา จังหวัดลำพูน โดย นางสาวกัลยารัตน์ ณ พรหม ปลัดเทศบาลตำบลหาทุ่งหลวงปฏิบัติหน้าที่นายกเทศมนตรีตำบลหาทุ่งหลวง ขอรับรองว่าสะพานบ้านหาทุ่งหลวง หมู่ที่ ๑ ตำบลหาทุ่งหลวง อำเภอแม่ทา จังหวัดลำพูน อยู่ในความรับผิดชอบการดูแลรักษาโดยเทศบาลตำบลหาทุ่งหลวง

จึงเรียนมาเพื่อโปรดพิจารณาดำเนินการ

ลงชื่อ.....ผู้รับรอง

(นางสาวกัลยารัตน์ ณ พรหม)

ปลัดเทศบาลตำบลหาทุ่งหลวงปฏิบัติหน้าที่

นายกเทศมนตรีตำบลหาทุ่งหลวง

๒๘ เม.ย. ๖๔

ที่ คค ๐๓๑๑.๒ /ขม. ๙๐๐



สำนักงานเจ้าท่าภูมิภาคสาขาเชียงใหม่
ถนนโชตนา อ.เมือง ขม. ๕๐๓๐๐

๒๕ พฤษภาคม ๒๕๖๔

เรื่อง ขอส่งสำเนาใบอนุญาตให้ชุดลอกร่องน้ำทางเรือเดิน

เรียน ผู้ว่าราชการจังหวัดลำพูน

สิ่งที่ส่งมาด้วย ๑.สำเนาใบอนุญาตให้ชุดลอกร่องน้ำทางเรือเดิน ใบอนุญาตเลขที่ ๒๙/๒๕๖๔ ,
เลขที่ ๓๐/๒๕๖๔ และเลขที่ ๓๑/๒๕๖๔ ลงวันที่ ๒๑ พฤษภาคม ๒๕๖๔ จำนวน ๓ ชุด

ตามที่สำนักงานเจ้าท่าภูมิภาคสาขาเชียงใหม่ ได้รับคำร้องขออนุญาตชุดลอกแม่น้ำจากเทศบาลตำบลท่าทุ่งหลวง เพื่อแก้ไขปัญหาภัยแล้งและอุทกภัย จำนวน ๓ โครงการ เพื่อปฏิบัติตามนโยบายรัฐบาลและตามสั่งการ รชค.(นายอธิรัฐ รัตนเศรษฐ) โดยให้กรมเจ้าท่าได้เร่งรัดดำเนินการในส่วนที่เกี่ยวข้อง เพื่อให้เกิดการดำเนินการชุดลอกโดยใช้วัสดุที่ได้จากการชุดลอกเป็นค่าตอบแทนค่าจ้างทั่วถึงครอบคลุมพื้นที่ ต่าง ๆ ทั่วประเทศตามระเบียบกรมเจ้าท่า ว่าด้วยหลักเกณฑ์และวิธีการอนุญาตให้ชุดลอกเพื่อดูแลและรักษาสภาพลำน้ำ พ.ศ.๒๕๕๖ และระเบียบกระทรวงมหาดไทย ว่าด้วยวิธีการเกี่ยวกับการชุดลอกแหล่งน้ำสาธารณะประโยชน์ที่ต้นเงิน พ.ศ.๒๕๕๗ ในปีงบประมาณ ๒๕๖๔ นั้น

สำนักงานเจ้าท่าภูมิภาคสาขาเชียงใหม่ ได้ปฏิบัติตามระเบียบกรมเจ้าท่า ว่าด้วยหลักเกณฑ์และวิธีการอนุญาตให้ชุดลอกเพื่อดูแลและรักษาสภาพลำน้ำ พ.ศ. ๒๕๕๖ แล้ว จึงได้ดำเนินการออกใบอนุญาตให้ชุดลอกร่องน้ำทางเรือเดินให้กับเทศบาลตำบลท่าทุ่งหลวง จำนวน ๓ โครงการ (ตามสิ่งที่ส่งมาด้วย ๑)

จึงเรียนมาเพื่อโปรดพิจารณาและดำเนินการในส่วนที่เกี่ยวข้องต่อไป

ขอแสดงความนับถือ

(นายพงษ์ธร ชานิกุล)

ผู้อำนวยการสำนักงานเจ้าท่าภูมิภาคสาขาเชียงใหม่

งานตรวจการขนส่งทางน้ำ

โทรศัพท์ ๐-๕๓๓๕-๗๔๓๗

โทรสาร ๐-๕๓๓๕-๗๔๓๙



ที่ คค ๐๓๑๑.๒ /ขม. ๔๙๙๓

สำนักงานเจ้าท่าภูมิภาคสาขาเชียงใหม่
ถนนโชตนา อ.เมือง ขม. ๕๐๓๐๐

๒๕ พฤษภาคม ๒๕๖๔

เรื่อง ขอให้ปฏิบัติตามระเบียบกระทรวงมหาดไทย ว่าด้วยวิธีการเกี่ยวกับการขุดลอกแหล่งน้ำ
สาธารณประโยชน์ที่ต้นเงิน พ.ศ.๒๕๕๗

เรียน นายกเทศมนตรีตำบลทาทุ่งหลวง

อ้างถึง ใบอนุญาตให้ขุดลอกร่องน้ำทางเรือเดินของสำนักงานเจ้าท่าภูมิภาคสาขาเชียงใหม่ เลขที่ ๒๙/๒๕๖๔
เลขที่ ๓๐/๒๕๖๔ และเลขที่ ๓๑/๒๕๖๔ ลงวันที่ ๒๑ พฤษภาคม ๒๕๖๔

สิ่งที่ส่งมาด้วย ๑.สำนาระเบียบกระทรวงมหาดไทย ว่าด้วยวิธีการเกี่ยวกับการขุดลอกแหล่งน้ำ

สาธารณประโยชน์ที่ต้นเงิน พ.ศ.๒๕๕๗

จำนวน ๑ ชุด

๒.สำเนามาตรา ๑๒๐ แห่งพระราชบัญญัติการเดินเรือในน่านน้ำไทยฯ

จำนวน ๑ ชุด

๓.สำเนาคำสั่งกรมเจ้าท่า ที่ ๖๗๗/๒๕๖๐ ลงวันที่ ๒๓ สิงหาคม ๒๕๖๐

จำนวน ๑ ชุด

ตามที่อ้างถึง สำนักงานเจ้าท่าภูมิภาคสาขาเชียงใหม่ ได้อนุญาตให้ท่านขุดลอกร่องน้ำทางเรือเดินใน
แม่น้ำทา บริเวณบ้านทาทุ่งหลวง หมู่ที่ ๑ ,บ้านท้องผาย หมู่ที่ ๓ และบ้านหนองยางฟ้า หมู่ที่ ๕ ตำบลทาทุ่งหลวง
อำเภอแม่ทา จังหวัดลำพูน จำนวน ๓ โครงการ ความละเอียดแจ้งแล้ว นั้น

สำนักงานเจ้าท่าภูมิภาคสาขาเชียงใหม่ ขอเรียนให้ท่านได้ดำเนินการปฏิบัติตามเงื่อนไขท้าย
ใบอนุญาตขุดลอกโดยเคร่งครัดและให้ปฏิบัติตามกฎหมายอื่นที่เกี่ยวข้อง ซึ่งโครงการขุดลอกแม่น้ำทา จะต้อง
ได้รับความเห็นชอบจากผู้ว่าราชการจังหวัดลำพูน เพื่อวัตถุประสงค์นำวัสดุที่ได้จากการขุดลอกเป็นค่าจ้างต่าง
ตอบแทนเอกชน ตามระเบียบกระทรวงมหาดไทย ว่าด้วยวิธีการเกี่ยวกับการขุดลอกแหล่งน้ำสาธารณประโยชน์
ที่ต้นเงิน พ.ศ.๒๕๕๗ ข้อ ๖ กรณีหากไม่มีการปฏิบัติตามระเบียบฯดังกล่าวท่านสามารถดำเนินการแจ้งผู้ว่า
ราชการจังหวัดและดำเนินการตามกฎหมายคำสั่งกรมเจ้าท่า ที่ ๖๗๗/๒๕๖๐ ที่ได้มอบหมายและมอบอำนาจ
“เจ้าท่า” เพื่อดำเนินคดีแจ้งความร้องทุกข์ต่อเจ้าพนักงานสอบสวนในพื้นที่เกิดเหตุได้ (ตามสิ่งที่ส่งมาด้วย ๒ และ ๓)

จึงเรียนมาเพื่อโปรดพิจารณา

ขอแสดงความนับถือ

(นายพงษ์ธร ชานีกุล)

ผู้อำนวยการสำนักงานเจ้าท่าภูมิภาคสาขาเชียงใหม่

งานตรวจการขนส่งทางน้ำ

โทรศัพท์ ๐-๕๓๓๕-๗๔๓๗

โทรสาร ๐-๕๓๓๕-๗๔๓๙